

## Catasto fabbricati

# Visura storica per immobile

Situazione degli atti informatizzati dall'impianto meccanografico al 09/12/2021



Immobile di catasto fabbricati



Causali di aggiornamento ed annotazioni

### Informazioni riportate negli atti del catasto al 09/12/2021

**Dati identificativi:** Comune di **SARSINA (I444Q) (FO)** Sezione **SARSINA**  
Foglio **38** Particella **1697** Subalterno 1

### Particelle corrispondenti al catasto terreni

Comune di **SARSINA (I444A) (FO)**  
Foglio **38** Particella **1697**

### Classamento:

Categoria **F/3<sup>a</sup>**

Foglio **38** Particella **1697** Subalterno 1

**Indirizzo:** VIA PIAN DEI LUPINI n. 21 Piano S1-T - 1

### > Intestati catastali



Sede in MERCATO SARACENO (FC)

Diritto di: Proprietà per 1/1

### > Dati identificativi

📅 dal 09/02/2010

**Immobile attuale**

Comune di **SARSINA (I444Q) (FO)**  
Foglio **38** Particella **1697** Subalterno 1

COSTITUZIONE del 09/02/2010 Pratica n. FO0023339  
in atti dal 09/02/2010 COSTITUZIONE (n. 281.1/2010)

### > Indirizzo

📅 dal 09/02/2010

**Immobile attuale**

Comune di **SARSINA (I444Q) (FO)**  
Foglio **38** Particella **1697** Subalterno 1  
VIA PIAN DEI LUPINI n. 21 Piano S1-T - 1

COSTITUZIONE del 09/02/2010 Pratica n. FO0023339  
in atti dal 09/02/2010 COSTITUZIONE (n. 281.1/2010)

## > Dati di classamento

📅 dal 09/02/2010

Immobile attuale

Comune di **SARSINA (I444Q) (FO)**

Foglio **38** Particella **1697** Subalterno **1**

Categoria **F/3<sup>a</sup>**, Consistenza **m<sup>2</sup>**

COSTITUZIONE del 09/02/2010 Pratica n. FO0023339  
in atti dal 09/02/2010 COSTITUZIONE (n. 281.1/2010)

## > Altre variazioni

📅 dal 16/12/2013

Immobile attuale

Comune di **I444 (I444Q) (FO)**

Foglio **38** Particella **1697** Subalterno **1**

VARIAZIONE del 16/12/2013 Pratica n. FO0132672 in  
atti dal 16/12/2013 VERIFICA STATO ATTUALE U.I. (n.  
29759.1/2013)

Annotazioni: stato dell'unita' confermato a seguito di  
verifica dell'ufficio del 13/12/2013

## > Storia degli intestati dell'immobile

**Dati identificativi: Immobile attuale - Comune di SARSINA (I444Q)(FO) Foglio 38 Particella 1697 Sub. 1**

📄 [REDACTED]

Sede in MERCATO SARACENO (FC)

📅 dal 09/02/2010 al 02/05/2012

Diritto di: Proprieta' per 1/1 (deriva dall'atto 1)

1. COSTITUZIONE del 09/02/2010 Pratica n.  
FO0023339 in atti dal 09/02/2010 COSTITUZIONE (n.  
281.1/2010)

📄 [REDACTED]

Sede in MERCATO SARACENO (FC)

📅 dal 02/05/2012 al 25/05/2012

Diritto di: Proprieta' per 1/1 (deriva dall'atto 2)

2. Atto del 02/05/2012 Pubblico ufficiale PORFIRI Sede  
CESENA (FC) Repertorio n. 245 - UR Sede CESENA  
(FC) Registrazione n. 3491 registrato in data  
10/05/2012 - TRASFORMAZIONE DI SOCIETA' Voltura  
n. 3511.1/2012 - Pratica n. FO0087266 in atti dal  
23/05/2012

📄 [REDACTED]

Sede in MERCATO SARACENO (FC)

📅 dal 25/05/2012 al 08/11/2017

Diritto di: Proprieta' per 1/1 (deriva dall'atto 3)

3. Atto del 25/05/2012 Pubblico ufficiale PORFIRI Sede  
CESENA (FC) Repertorio n. 386 - UR Sede CESENA  
(FC) Registrazione n. 4012 registrato in data  
30/05/2012 - TRASFORMAZIONE DI SOCIETA' Voltura  
n. 4209.1/2012 - Pratica n. FO0100067 in atti dal  
12/06/2012

📄 [REDACTED]

Sede in MERCATO SARACENO (FC)

📅 dal 08/11/2017

Diritto di: Proprieta' per 1/1 (deriva dall'atto 4)

4. Atto del 08/11/2017 Pubblico ufficiale MALTONI  
MARCO Sede FORLI' (FC) Repertorio n. 31626 -  
MUTAMENTO DI DENOMINAZIONE O RAGIONE  
SOCIALE Nota presentata con Modello Unico n.  
12028.1/2017 Reparto PI di FORLI' in atti dal  
24/11/2017



**Direzione Provinciale di Forlì  
Ufficio Provinciale - Territorio  
Servizi Catastali**

**Data: 09/12/2021  
Ora: 13:02:52  
Numero Pratica: T228814/2021  
Pag: 3 - Fine**

*Visura telematica*

*Tributi speciali: Euro 0,90*

---

*Legenda*

*a) F/3: Unita` in corso di costruzione*

## Catasto fabbricati

# Visura storica per immobile

Situazione degli atti informatizzati dall'impianto meccanografico al 09/12/2021



Immobile di catasto fabbricati



Causali di aggiornamento ed annotazioni

### Informazioni riportate negli atti del catasto al 09/12/2021

**Dati identificativi:** Comune di **SARSINA (I444Q) (FO)** Sezione **SARSINA**  
Foglio **38** Particella **1697** Subalterno **2**

**Particelle corrispondenti al catasto terreni**  
Comune di **SARSINA (I444A) (FO)**  
Foglio **38** Particella **1697**

### Classamento:

Categoria **F/3<sup>a</sup>**  
Foglio **38** Particella **1697** Subalterno **2**  
**Indirizzo:** VIA PIAN DEI LUPINI n. 21 Piano S1

### > Intestati catastali



Sede in **MERCATO SARACENO (FC)**  
Diritto di: Proprieta' per 1/1

### > Dati identificativi

 dal **09/02/2010**  
**Immobile attuale**  
Comune di **SARSINA (I444Q) (FO)**  
Foglio **38** Particella **1697** Subalterno **2**

COSTITUZIONE del 09/02/2010 Pratica n. FO0023339  
in atti dal 09/02/2010 COSTITUZIONE (n. 281.1/2010)

### > Indirizzo

 dal **09/02/2010**  
**Immobile attuale**  
Comune di **SARSINA (I444Q) (FO)**  
Foglio **38** Particella **1697** Subalterno **2**  
VIA PIAN DEI LUPINI n. 21 Piano S1

COSTITUZIONE del 09/02/2010 Pratica n. FO0023339  
in atti dal 09/02/2010 COSTITUZIONE (n. 281.1/2010)

## > Dati di classamento

📅 dal 09/02/2010

Immobile attuale

Comune di SARSINA (I444Q) (FO)

Foglio 38 Particella 1697 Subalterno 2

Categoria F/3<sup>a</sup>, Consistenza m<sup>2</sup>

COSTITUZIONE del 09/02/2010 Pratica n. FO0023339  
in atti dal 09/02/2010 COSTITUZIONE (n. 281.1/2010)

## > Altre variazioni

📅 dal 16/12/2013

Immobile attuale

Comune di I444 (I444Q) (FO)

Foglio 38 Particella 1697 Subalterno 2

VARIAZIONE del 16/12/2013 Pratica n. FO0132675 in  
atti dal 16/12/2013 VERIFICA STATO ATTUALE U.I. (n.  
29761.1/2013)

Annotazioni: stato dell'unita' confermato a seguito di  
verifica dell'ufficio del 13/12/2013

## > Storia degli intestati dell'immobile

**Dati identificativi:** Immobile attuale - Comune di SARSINA (I444Q)(FO) Foglio 38 Particella 1697 Sub. 2

[REDACTED]  
(C.F. 02019100405)  
Sede in MERCATO SARACENO (FC)

📅 dal 09/02/2010 al 02/05/2012

Diritto di: Proprieta' per 1/1 (deriva dall'atto 1)

1. COSTITUZIONE del 09/02/2010 Pratica n.  
FO0023339 in atti dal 09/02/2010 COSTITUZIONE (n.  
281.1/2010)

[REDACTED]  
Sede in MERCATO SARACENO (FC)

📅 dal 02/05/2012 al 25/05/2012

Diritto di: Proprieta' per 1/1 (deriva dall'atto 2)

2. Atto del 02/05/2012 Pubblico ufficiale PORFIRI Sede  
CESENA (FC) Repertorio n. 245 - UR Sede CESENA  
(FC) Registrazione n. 3491 registrato in data  
10/05/2012 - TRASFORMAZIONE DI SOCIETA' Voltura  
n. 3511.1/2012 - Pratica n. FO0087266 in atti dal  
23/05/2012

[REDACTED]  
Sede in MERCATO SARACENO (FC)

📅 dal 25/05/2012 al 08/11/2017

Diritto di: Proprieta' per 1/1 (deriva dall'atto 3)

3. Atto del 25/05/2012 Pubblico ufficiale PORFIRI Sede  
CESENA (FC) Repertorio n. 386 - UR Sede CESENA  
(FC) Registrazione n. 4012 registrato in data  
30/05/2012 - TRASFORMAZIONE DI SOCIETA' Voltura  
n. 4209.1/2012 - Pratica n. FO0100067 in atti dal  
12/06/2012

[REDACTED]  
Sede in MERCATO SARACENO (FC)

📅 dal 08/11/2017

Diritto di: Proprieta' per 1/1 (deriva dall'atto 4)

4. Atto del 08/11/2017 Pubblico ufficiale MALTONI  
MARCO Sede FORLI' (FC) Repertorio n. 31626 -  
MUTAMENTO DI DENOMINAZIONE O RAGIONE  
SOCIALE Nota presentata con Modello Unico n.  
12028.1/2017 Reparto PI di FORLI' in atti dal  
24/11/2017



Direzione Provinciale di Forlì  
Ufficio Provinciale - Territorio  
Servizi Catastali

Data: **09/12/2021**  
Ora: **13:35:52**  
Numero Pratica: **T229290/2021**  
Pag: **3 - Fine**

*Visura telematica*

*Tributi speciali: Euro 0,90*

---

*Legenda*

*a) F/3: Unita` in corso di costruzione*

## Catasto fabbricati

# Visura storica per immobile

Situazione degli atti informatizzati dall'impianto meccanografico al 09/12/2021



Immobile di catasto fabbricati



Causali di aggiornamento ed annotazioni

### Informazioni riportate negli atti del catasto al 09/12/2021

**Dati identificativi:** Comune di **SARSINA (I444Q) (FO)** Sezione **SARSINA**

Foglio **38** Particella **1697** Subalterno **3**

Bene comune non censibile - Partita speciale A

### Particelle corrispondenti al catasto terreni

Comune di **SARSINA (I444A) (FO)**

Foglio **38** Particella **1697**

**Indirizzo:** VIA PIAN DEI LUPINI n. 21 Piano S1-T

### > Dati identificativi

 dal 09/02/2010

**Immobile attuale**

Comune di **SARSINA (I444Q) (FO)**

Foglio **38** Particella **1697** Subalterno **3**

COSTITUZIONE del 09/02/2010 Pratica n. FO0023339  
in atti dal 09/02/2010 COSTITUZIONE (n. 281.1/2010)

### > Indirizzo

 dal 09/02/2010

**Immobile attuale**

Comune di **SARSINA (I444Q) (FO)**

Foglio **38** Particella **1697** Subalterno **3**

VIA PIAN DEI LUPINI n. 21 Piano S1-T

Bene comune non censibile - Partita speciale A

COSTITUZIONE del 09/02/2010 Pratica n. FO0023339  
in atti dal 09/02/2010 COSTITUZIONE (n. 281.1/2010)

### > Dati di classamento

 dal 09/02/2010

**Immobile attuale**

Comune di **SARSINA (I444Q) (FO)**

Foglio **38** Particella **1697** Subalterno **3**

Bene comune non censibile - Partita speciale A

COSTITUZIONE del 09/02/2010 Pratica n. FO0023339  
in atti dal 09/02/2010 COSTITUZIONE (n. 281.1/2010)



Direzione Provinciale di Forlì  
Ufficio Provinciale - Territorio  
Servizi Catastali

Data: **09/12/2021**  
Ora: **13:34:14**  
Numero Pratica: **T229523/2021**  
Pag: **2 - Fine**

---

*Visura telematica*

*Tributi speciali: Euro 0,90*



**ELABORATO PLANIMETRICO**

Compilato da:  
Ricci Rossano

Iscritto all'albo:  
Geometri

Prov. Forlì' N. 989

**Agenzia del Territorio  
CATASTO FABBRICATI  
Ufficio Provinciale di  
Forlì'**

Comune di Sarsina - Sarsina

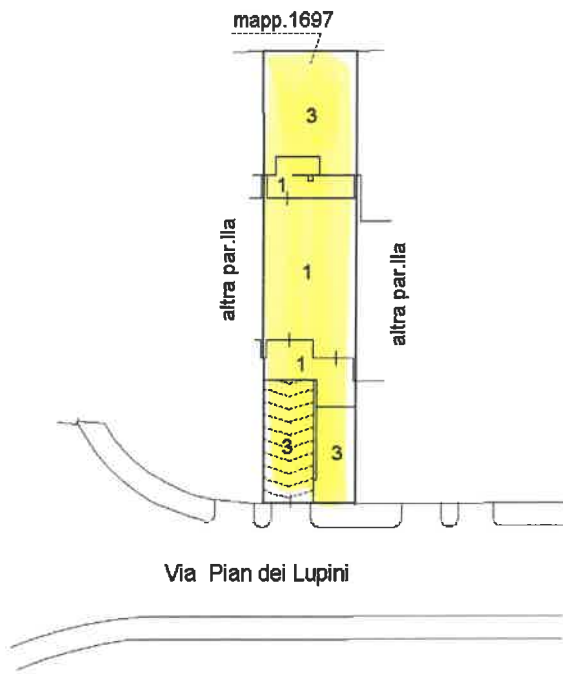
Protocollo n. FO0023339 del 09/02/2010

Sezione: Foglio: 38 Particella: 1697

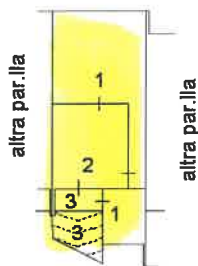
Tipo Mappale n. 21345 del 04/02/2010

Dimostrazione grafica dei subalterni

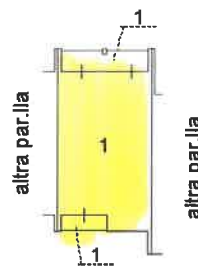
Scala 1 : 500



**PIANO TERRA**



**PIANO PRIMO SOTTOSTRADA**



**PIANO PRIMO**



Ultima planimetria in atti

## ACCERTAMENTO DELLA PROPRIETÀ IMMOBILIARE URBANA ELENCO DEI SUBALTERNI ASSEGNATI

Comune SARSINA	Sezione	Foglio 38	Particella 1697	Tipo mappale 21345	del: 04/02/2010
-------------------	---------	--------------	--------------------	-----------------------	--------------------

Sub	UBICAZIONE via/piazza	n.civ	Piani	Scala	Int	DESCRIZIONE
1	via pian dei lupini	21	S1-T - 1			UNITA' IN CORSO DI COSTRUZIONE
2	via pian dei lupini	21	S1			UNITA' IN CORSO DI COSTRUZIONE
3	via pian dei lupini	21	S1-T			B.C.N.C. (CORTE E RAMPA DI ACCESSO) COMUNE AI SUB.1 E 2

---

Visura telematica

## Catasto terreni

# Visura storica per immobile

Situazione degli atti informatizzati dall'impianto meccanografico al 10/12/2021



Immobile di catasto terreni



Causali di aggiornamento ed annotazioni

### Informazioni riportate negli atti del catasto al 10/12/2021

**Dati identificativi:** Comune di **SARSINA (I444A) (FO)** Sezione **SARSINA**

Foglio **38** Particella **1697**

Aree di enti urbani e promiscui - Partita speciale 1

**Particelle corrispondenti al catasto fabbricati:**

Comune di **SARSINA (I444Q) (FO)**

Foglio **38** Particella **1697**

**Classamento:**

Particella con qualità: **ENTE URBANO**

Superficie: **187 m<sup>2</sup>**

### > Dati identificativi

 **dall'impianto al 09/12/2008**

**Immobile predecessore**

Comune di **SARSINA (I444A) (FO)**

Foglio **38** Particella **276**

Impianto meccanografico del 01/03/1972

 **dal 09/12/2008 al 05/02/2010**

**Immobile predecessore**

Comune di **SARSINA (I444A) (FO)**

Foglio **38** Particella **1677**

FRAZIONAMENTO del 09/12/2008 Pratica n. FO0251462 in atti dal 09/12/2008 (n. 251462.1/2008)

**Sono stati inoltre variati/soppressi i seguenti immobili:**

Comune: **SARSINA (I444A) (FO)**

Foglio **38** Particella **1675**

Foglio **38** Particella **1672**

Foglio **38** Particella **276**

Foglio **38** Particella **1676**

Foglio **38** Particella **1671**

Foglio **38** Particella **1678**

Foglio **38** Particella **1674**

Foglio **38** Particella **1673**

 **dal 05/02/2010**

**Immobile attuale**

Comune di **SARSINA (I444A) (FO)**

Foglio **38** Particella **1697**

FRAZIONAMENTO del 05/02/2010 Pratica n. FO0021345 in atti dal 05/02/2010 presentato il 04/02/2010 (n. 21345.1/2010)

**Sono stati inoltre variati/soppressi i seguenti immobili:**

Comune: **SARSINA (I444A) (FO)**

Foglio **38** Particella **1702**

Foglio **38** Particella **1691**

Foglio 38 Particella 1701  
Foglio 38 Particella 1688  
Foglio 38 Particella 1689  
Foglio 38 Particella 1698  
Foglio 38 Particella 1695  
Foglio 38 Particella 1677  
Foglio 38 Particella 1694  
Foglio 38 Particella 1693  
Foglio 38 Particella 1678  
Foglio 38 Particella 1676  
Foglio 38 Particella 1690  
Foglio 38 Particella 1703  
Foglio 38 Particella 1700  
Foglio 38 Particella 1699  
Foglio 38 Particella 1696  
Foglio 38 Particella 1692

## > Dati di classamento

📅 dall'impianto al 09/12/1982

Impianto meccanografico del 01/03/1972

### Immobile predecessore

Comune di **SARSINA (I444A) (FO)**

Foglio 38 Particella 276

Redditi: dominicale **Euro 46,59 Lire 90.216**

agrario **Euro 33,65 Lire 65.156**

Particella con qualità: **SEMIN ARBOR** di classe **02**  
Superficie: **10.024 m<sup>2</sup>**

Partita: **2243**

📅 dal 09/12/1982 al 25/11/1989

VARIAZIONE D'UFFICIO del 09/12/1982 in atti dal 09/12/1982 (n. 1082)

### Immobile predecessore

Comune di **SARSINA (I444A) (FO)**

Foglio 38 Particella 276

Redditi: dominicale **Euro 45,59 Lire 88.281**

agrario **Euro 32,93 Lire 63.759**

Particella con qualità: **SEMIN ARBOR** di classe **02**  
Superficie: **9.809 m<sup>2</sup>**

Partita: **2243**

**Sono stati inoltre variati/soppressi i seguenti immobili:**

Comune: **SARSINA (I444A) (FO)**

Foglio 38 Particella 271

Foglio 38 Particella 272

📅 dal 25/11/1989 al 04/03/2002

FRAZIONAMENTO del 25/11/1989 in atti dal 17/10/1990 T.F. 123266/89 (n. 123266.1/1989)

### Immobile predecessore

Comune di **SARSINA (I444A) (FO)**

Foglio 38 Particella 276

Redditi: dominicale **Euro 44,45 Lire 86.058**

agrario **Euro 32,10 Lire 62.153**

Particella con qualità: **SEMIN ARBOR** di classe **02**  
Superficie: **9.562 m<sup>2</sup>**

Partita: **2243**

📅 dal 04/03/2002 al 17/05/2007

**Immobilie predecessore**

Comune di **SARSINA (I444A) (FO)**

Foglio **38** Particella **276**

Redditi: dominicale **Euro 0,00**  
agrario **Euro 0,00**

Particella con qualità: **FABB RURALE** Superficie:  
**18.168 m<sup>2</sup>**

📅 dal 17/05/2007 al 09/12/2008

**Immobilie predecessore**

Comune di **SARSINA (I444A) (FO)**

Foglio **38** Particella **276**

Redditi: dominicale **Euro 88,87**  
agrario **Euro 81,47**

Particella con qualità: **SEMIN ARBOR** di classe **04**  
Superficie: **28.681 m<sup>2</sup>**

📅 dal 09/12/2008 al 05/02/2010

**Immobilie predecessore**

Comune di **SARSINA (I444A) (FO)**

Foglio **38** Particella **1677**

Redditi: dominicale **Euro 5,93**  
agrario **Euro 5,44**

Particella con qualità: **SEMIN ARBOR** di classe **04**  
Superficie: **1.915 m<sup>2</sup>**

**Sono stati inoltre variati/soppressi i seguenti immobili:**

Comune: **SARSINA (I444A) (FO)**  
*Foglio 38 Particella 829*

TABELLA DI VARIAZIONE del 13/03/1986 Pratica n.  
39434 in atti dal 04/03/2002 MOD.29 N.175/86  
APPR.950/02 (n. 175.1/1986)

Annotazioni: comprende le pc.270,277,272 fg.38

**Sono stati inoltre variati/soppressi i seguenti immobili:**

Comune: **SARSINA (I444A) (FO)**  
*Foglio 38 Particella 272*  
*Foglio 38 Particella 277*  
*Foglio 38 Particella 270*

TABELLA DI VARIAZIONE del 17/05/2007 Pratica n.  
FO0125601 in atti dal 17/05/2007 (n. 27012.1/2007)

Annotazioni: comprende i nn.269, 353 e 354 del fg.38

**Sono stati inoltre variati/soppressi i seguenti immobili:**

Comune: **SARSINA (I444A) (FO)**  
*Foglio 38 Particella 353*  
*Foglio 38 Particella 269*  
*Foglio 38 Particella 354*

FRAZIONAMENTO del 09/12/2008 Pratica n.  
FO0251462 in atti dal 09/12/2008 (n. 251462.1/2008)

**Sono stati inoltre variati/soppressi i seguenti immobili:**

Comune: **SARSINA (I444A) (FO)**  
*Foglio 38 Particella 1675*  
*Foglio 38 Particella 1672*  
*Foglio 38 Particella 276*  
*Foglio 38 Particella 1676*

☐ dal 05/02/2010 al 05/02/2010

**Immobile attuale**

Comune di **SARSINA (I444A) (FO)**

Foglio **38** Particella **1697**

Redditi: dominicale **Euro 0,58**  
agrario **Euro 0,53**

Particella con qualità: **SEMIN ARBOR** di classe **04**  
Superficie: **187 m<sup>2</sup>**

*Foglio 38 Particella 1671  
Foglio 38 Particella 1678  
Foglio 38 Particella 1674  
Foglio 38 Particella 1673*

FRAZIONAMENTO del 05/02/2010 Pratica n. FO0021345 in atti dal 05/02/2010 presentato il 04/02/2010 (n. 21345.1/2010)

**Sono stati inoltre variati/soppressi i seguenti immobili:**

Comune: **SARSINA (I444A) (FO)**

*Foglio 38 Particella 1702  
Foglio 38 Particella 1691  
Foglio 38 Particella 1701  
Foglio 38 Particella 1688  
Foglio 38 Particella 1689  
Foglio 38 Particella 1698  
Foglio 38 Particella 1695  
Foglio 38 Particella 1677  
Foglio 38 Particella 1694  
Foglio 38 Particella 1693  
Foglio 38 Particella 1678  
Foglio 38 Particella 1676  
Foglio 38 Particella 1690  
Foglio 38 Particella 1703  
Foglio 38 Particella 1700  
Foglio 38 Particella 1699  
Foglio 38 Particella 1696  
Foglio 38 Particella 1692*

☐ dal 05/02/2010

**Immobile attuale**

Comune di **SARSINA (I444A) (FO)**

Foglio **38** Particella **1697**

Redditi: dominicale **Euro 0,00**  
agrario **Euro 0,00**

Particella con qualità: **ENTE URBANO** Superficie:  
**187 m<sup>2</sup>**

Aree di enti urbani e promiscui - Partita speciale 1

Tipo Mappale del 05/02/2010 Pratica n. FO0021345 in atti dal 05/02/2010 presentato il 04/02/2010 (n. 21345.1/2010)

**Sono stati inoltre variati/soppressi i seguenti immobili:**

Comune: **SARSINA (I444A) (FO)**

*Foglio 38 Particella 1696  
Foglio 38 Particella 1693  
Foglio 38 Particella 1694  
Foglio 38 Particella 1692  
Foglio 38 Particella 1691  
Foglio 38 Particella 1698  
Foglio 38 Particella 1695*

## > Altre variazioni

📅 dal 03/06/1998 al 04/03/2002

Immobile predecessore

Comune di **SARSINA (I444A) (FO)**

Foglio 38 Particella 276

ISTRUMENTO (ATTO PUBBLICO) del 03/06/1998 in  
atti dal 23/11/1998 (n. 3440.1/1998)

**Sono stati inoltre variati/soppressi i seguenti  
immobili:**

Comune: **SARSINA (I444A) (FO)**

Foglio 38 Particella 272

Foglio 38 Particella 277

Foglio 38 Particella 354

Foglio 38 Particella 270

Foglio 38 Particella 353

Foglio 38 Particella 269

📅 dal 04/03/2002 al 17/05/2007

Immobile predecessore

Comune di **SARSINA (I444A) (FO)**

Foglio 38 Particella 276

TABELLA DI VARIAZIONE del 13/03/1986 Pratica n.  
39434 in atti dal 04/03/2002 MOD.29 N.175/86  
APPR.950/02 (n. 175.2/1986)

Annotazione di immobile: pr pende rioscamento ruralita'

## > Storia degli intestati dell'immobile

**Dati identificativi: Immobile predecessore - Comune di SARSINA (I444A) (FO) Foglio 38 Particella 276**

[REDACTED]

1. Impianto meccanografico del 01/03/1972

📅 dall'impianto al 04/05/1991  
(deriva dall'atto 1)

[REDACTED]

2. Atto del 04/05/1991 Pubblico ufficiale MEZZETTI  
GIULIO Sede FORLÌ (FC) Repertorio n. 18224 -  
Trascrizione n. 4989.1/1991 in atti dal 25/11/1991

Sede in MILANO (MI)

📅 dal 04/05/1991 al 22/12/1995  
Diritto di: Proprieta' per 1000/1000 (deriva dall'atto  
2)

3. Atto del 22/12/1995 Pubblico ufficiale NOT.  
MARIELLA Sede MILANO (MI) Repertorio n. 2450 - UR  
Sede MILANO (MI) Registrazione Volume 1 n. 1566  
registrato in data 10/01/1996 - ASSEGNAZIONE A  
SOCI Voltura n. 107081.1/2000 - Pratica n. 155560 in  
atti dal 19/07/2001

[REDACTED]

nata a MILANO (MI) il 15/12/1932

📅 dal 22/12/1995 al 03/06/1998  
Diritto di: proprieta' per 3333/1000000 (deriva  
dall'atto 3)

[REDACTED]

nato in LETTONIA (EE) il 02/06/1912

📅 dal 22/12/1995 al 03/06/1998  
Diritto di: proprieta' per 996667/1000000 (deriva  
dall'atto 3)

[REDACTED]  
(n. 02010100100)  
Sede in MERCATÓ SARACENO (FC)  
☑ dal 03/06/1998 al 09/12/2008  
Diritto di: Proprieta' per 1000/1000 (deriva dall'atto 4)

4. Atto del 03/06/1998 Pubblico ufficiale BARCHI SERENO Sede FORLÌ (FC) Repertorio n. 980 - Voltura n. 3440.1/1998 in atti dal 23/11/1998

**Dati identificativi: Immobile predecessore - Comune di SARSINA (I444A) (FO) Foglio 38 Particella 1677**

[REDACTED]  
Sede in MERCATÓ SARACENO (FC)  
☑ dal 09/12/2008 al 05/02/2010  
Diritto di: Proprieta' per 1000/1000 (deriva dall'atto 5)

5. FRAZIONAMENTO del 09/12/2008 Pratica n. FO0251462 in atti dal 09/12/2008 (n. 251462.1/2008)

**Dati identificativi: Immobile attuale - Comune di SARSINA (I444A) (FO) Foglio 38 Particella 1697**

[REDACTED]  
Sede in MERCATÓ SARACENO (FC)  
☑ dal 05/02/2010 al 05/02/2010  
Diritto di: Proprieta' per 1000/1000 (deriva dall'atto 6)

6. FRAZIONAMENTO del 05/02/2010 Pratica n. FO0021345 in atti dal 05/02/2010 presentato il 04/02/2010 (n. 21345.1/2010)

Visura telematica

Tributi speciali: Euro 0,90

**Legenda**

a) Codice fiscale non validato in anagrafe tributaria

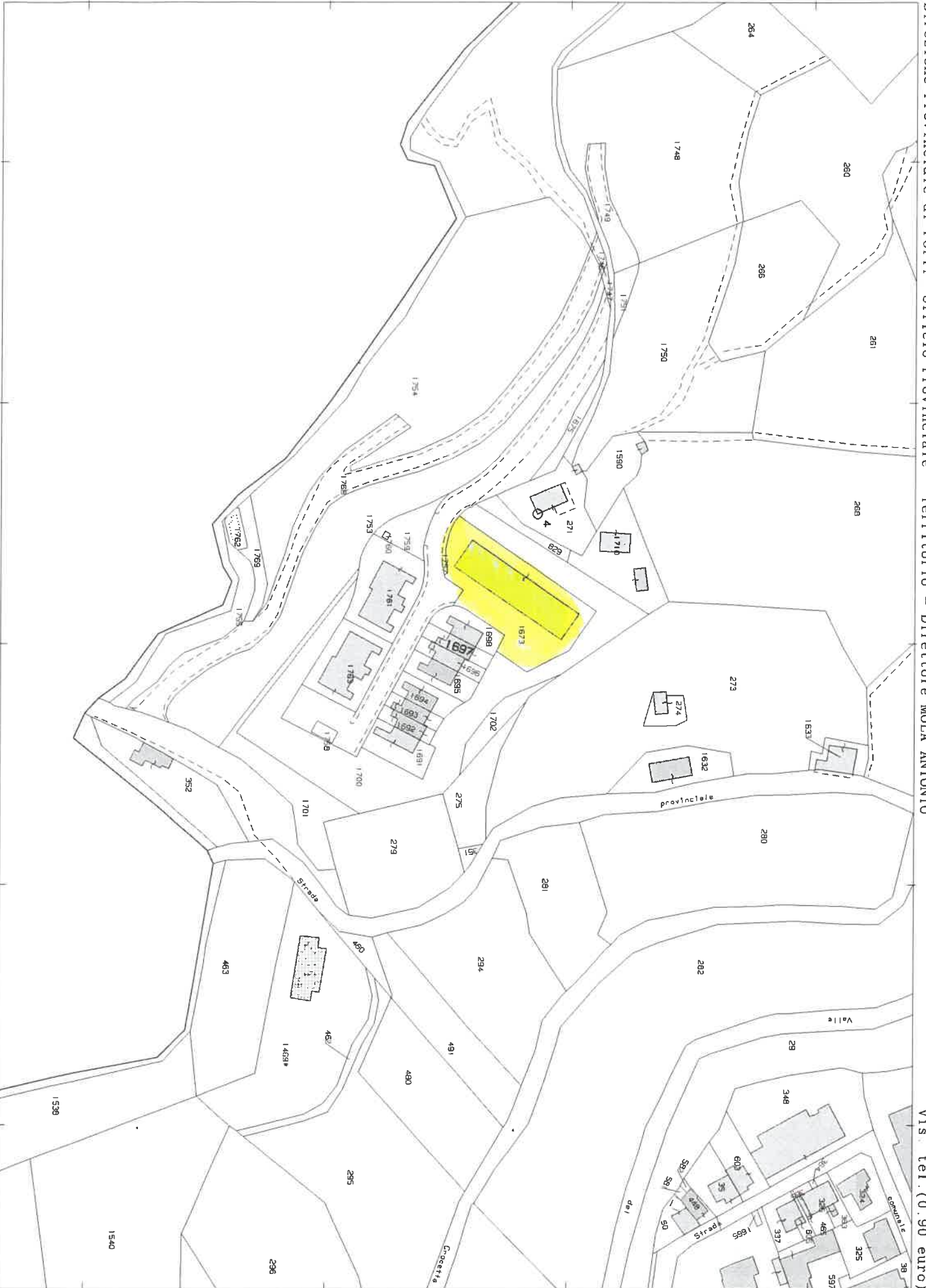


N=-68500

E=30700

Direzione Provinciale di Forlì Ufficio Provinciale - Territorio - Direttore MOLA ANTONIO

Vis. tel. (0.90 euro)



1 Particella: 1697

Comune: (FO) SARSINA/A

Foglio: 38

Scala originale: 1:2000

Dimensione cornice: 534.000 x 378.000 metri

10-Dic-2021 17:56:10

Protocollo pratica T351698/2021