


DOCUMENTAZIONE FOTOGRAFICA

LOTTO 6

NEGOZIO-GARAGE VIA DEL LAVORO 44C COPPARO -FE-







Inscrizione Albo
N. 1512

Geometra
Luca Nagliati



Handwritten notes in blue ink, possibly a signature or date, located at the bottom left of the page.

Handwritten notes in blue ink, possibly a signature or date, located at the bottom center of the page.



Geometra
Luca Magliati

MODULARIO
n. 496



MINISTERO DELLE FINANZE
DIPARTIMENTO DEL TERRITORIO
CATASTO EDILIZIO URBANO (RDL 13-4-1939, n. 652)

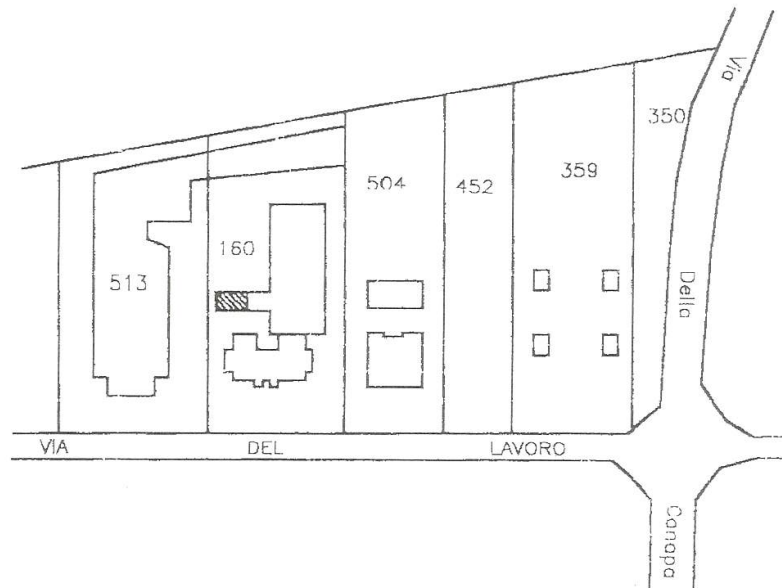
MOD. AN (CE)

300

Planimetria di u.i.u. in Comune di Copparo via del lavoro civ.

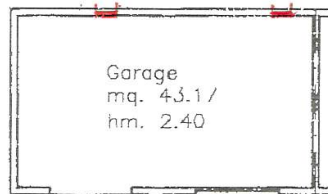
LOTTO (6)

PLANIMETRIA Scala 1:2000

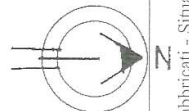


PIANO TERRA

MODIFICHE



ORIENTAMENTO



SCALA DI 1:2000

in situ 01
Catasto di Fabbricati - Situazione al 02/01/2023 - Comune di COPPARO(C980) - < Foglio 102 - Particella 160 - Subaltemo 17 >

Dichiarazione di N.C.
Denuncia di variazione
Ultima planimetria in atti

Compilata dal Geom Fedozzi
(Titolo, cognome e nome)
Giordano

RISERVATO ALL'UFFICIO



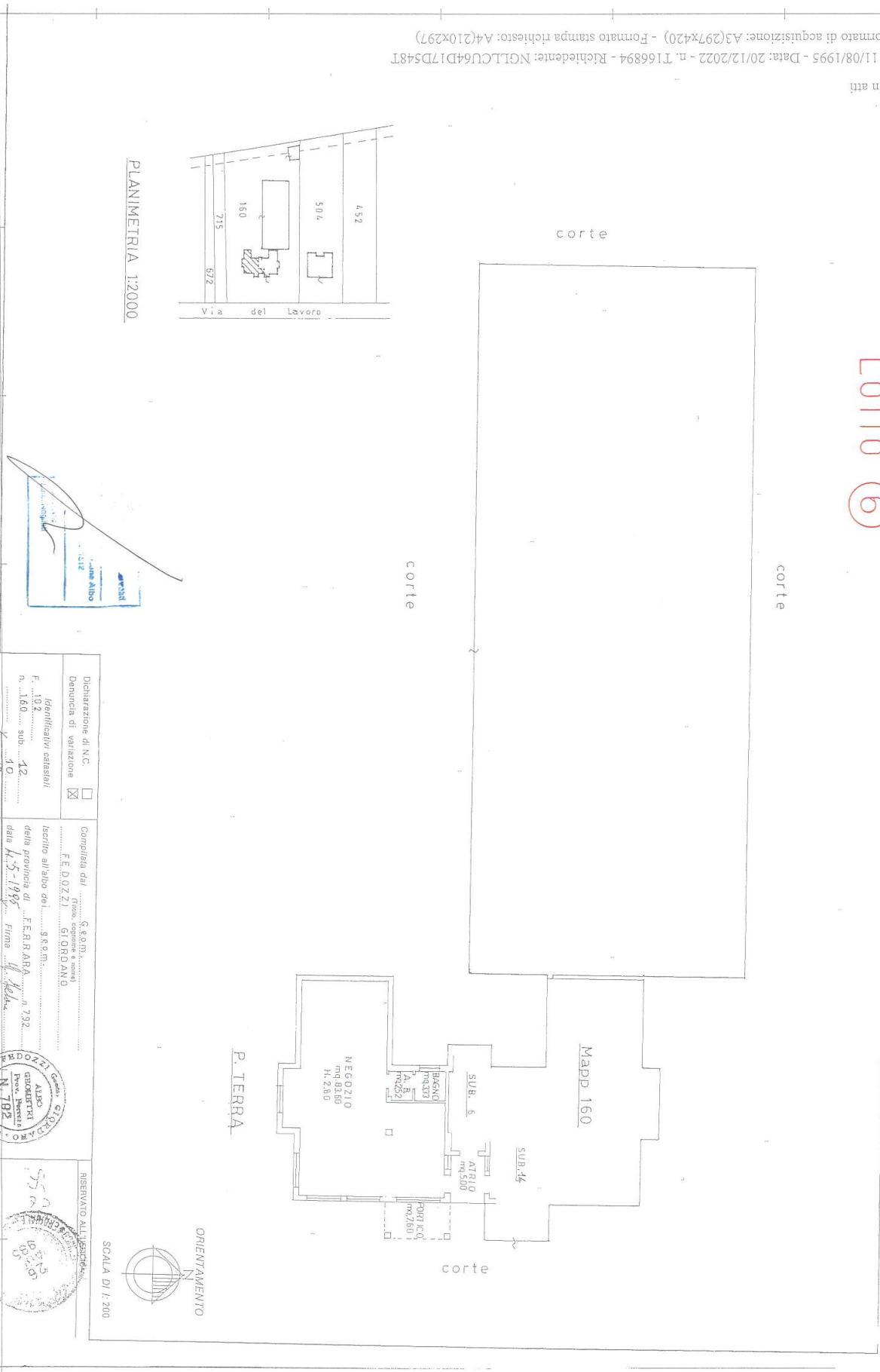
13232567

Data presentazione: 26/07/2001 - Data: 02/01/2023 - n. 1299577 - Richiedente: NGLLCU64D17D548T
Totale Fogli: 2 - Formato di acquisizione: A4(210x297) - Formato stampa richiesta: A4(210x297)
n. 160 sub 17 della provincia di Parma n. 792

Ultima planimetria in atti

LOTTO 6

MODULINO F. 107 (art. 48)
 MINISTERO DELLE FINANZE
 DIREZIONE GENERALE DEL CATASTO E DEI SISTEMI
CATASTO EDILIZIO URBANO (RDL 13-4-1939, n. 652)
 Planimetria di ulu. in Comune di COPPARO via del Lavoro
 MOD. AN (CEU)
 LINE 400
 CIV. 44/C.



PLANIMETRIA 1:2000

Dichiarazione di N.C. Denuncia di variazione	<input type="checkbox"/>	Completata dal G. S. G. M. F. E. D. O. Z. Z. I. G. I. O. R. D. A. N. O.
Identificativi catastali	<input checked="" type="checkbox"/>	Isento all'ulivo del F. F. E. R. R. A. R. A. n. 792 della provincia di ...
F. 10 n. 180 sub. 42		data 4.5.1995 F. F. E. R. R. A. R. A. n. 792
X 13		Firma G. S. G. M. F. E. D. O. Z. Z. I. G. I. O. R. D. A. N. O.

