

**Agenzia del Territorio  
CATASTO FABBRICATI**  
Ufficio provinciale di  
Milano

Dichiarazione protocollo n. MI0862498 del 11/09/2009  
Planimetria di u.i.u. in Comune di Cornate D'adda  
Strada Nord

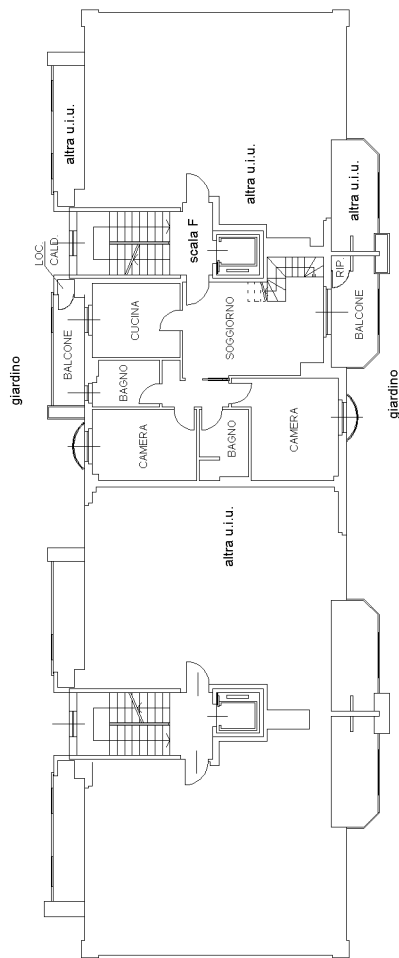
civ. SC

Identificativi Catastali:  
Sezione: 9  
Foglio: 9  
Particella: 490  
Subalterno: 51

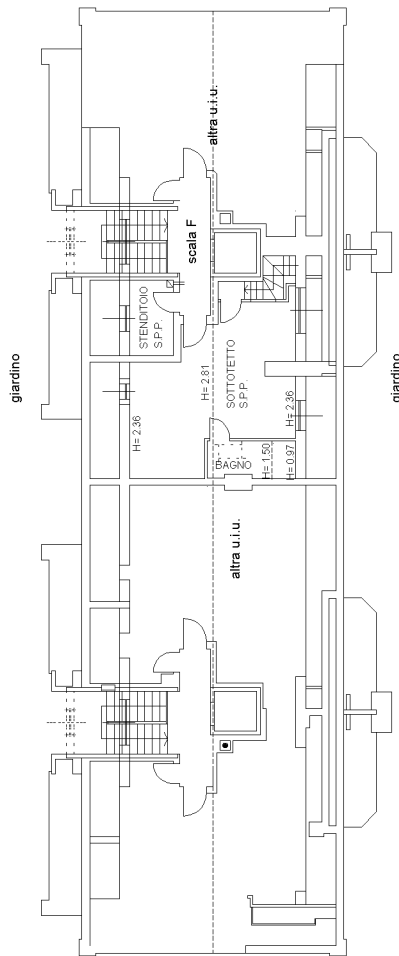
Compilata da:  
Stellato Claudio  
Iscritto all'albo:  
Geometri  
Prov. Monza e Brianza N. 389

Scala 1: 200

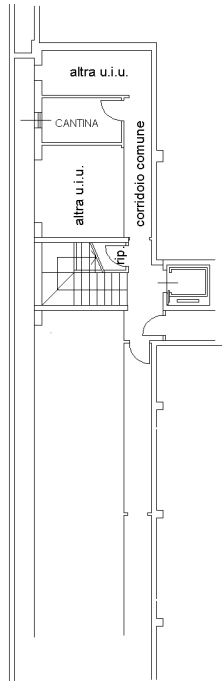
Ultima planimetria in atti



**PIANO TERZO**  
H= 2,70



**PIANO QUARTO  
(SOTTOTETTO)**



**PIANO PRIMO SOTTOSTRADA**  
H= 2,47

