

**Agenzia del Territorio
CATASTO FABBRICATI
Ufficio Provinciale di
Forlì**

Dichiarazione protocollo n. FO0127857 del 07/10/2005

Planimetria di u.i.u. in Comune di Longiano

Via Viole

civ. 25

Identificativi Catastali:

Sezione:

Foglio: 8

Particella: 250

Subalterno: 5

Compilata da:

Galbucci Gabriele

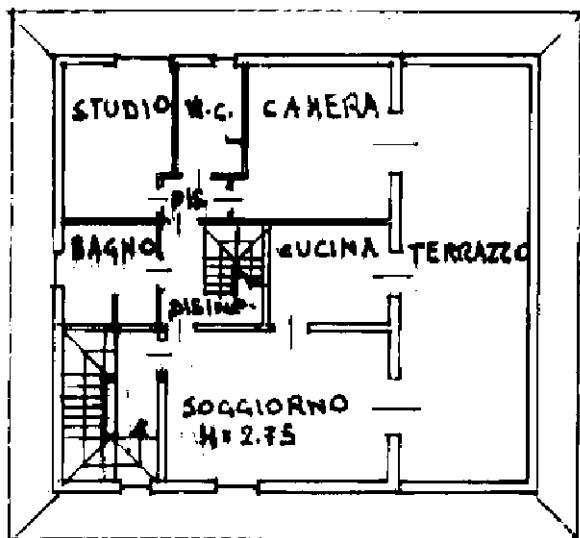
Iscritto all'albo:
Geometri

Prov. Forlì

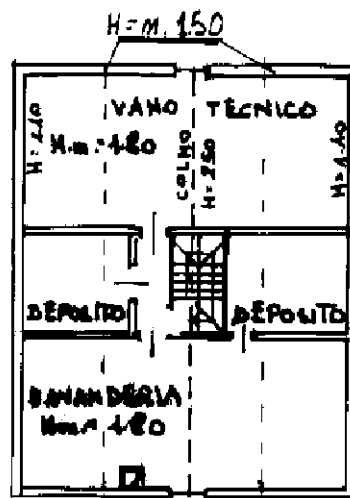
N. 1134

Scheda n. 1

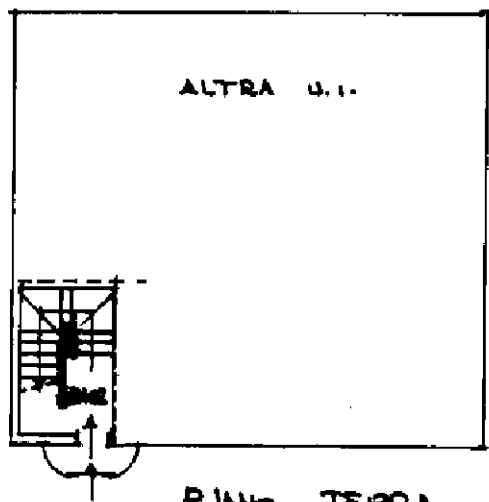
Scala 1:200



PIANO PRIMO



PIANO SOTTOTETTO



PIANO TERRA



Catasto dei Fabbricati - Situazione al 14/09/2021 - Comune di LONGIANO (E675) - < Foglio: 8 - Particella: 250 - Subalterno: 5 >
VIA VIOLE n. 25 piano: T-1-2;

Ultima planimetria in atti