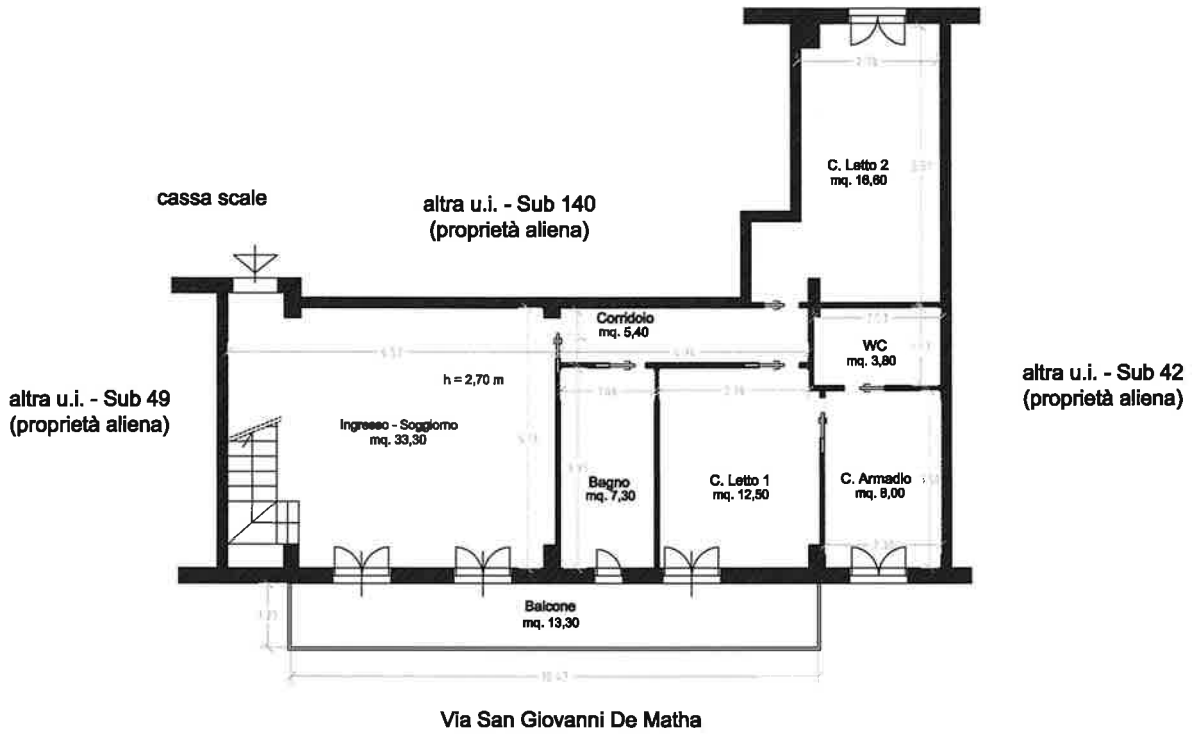
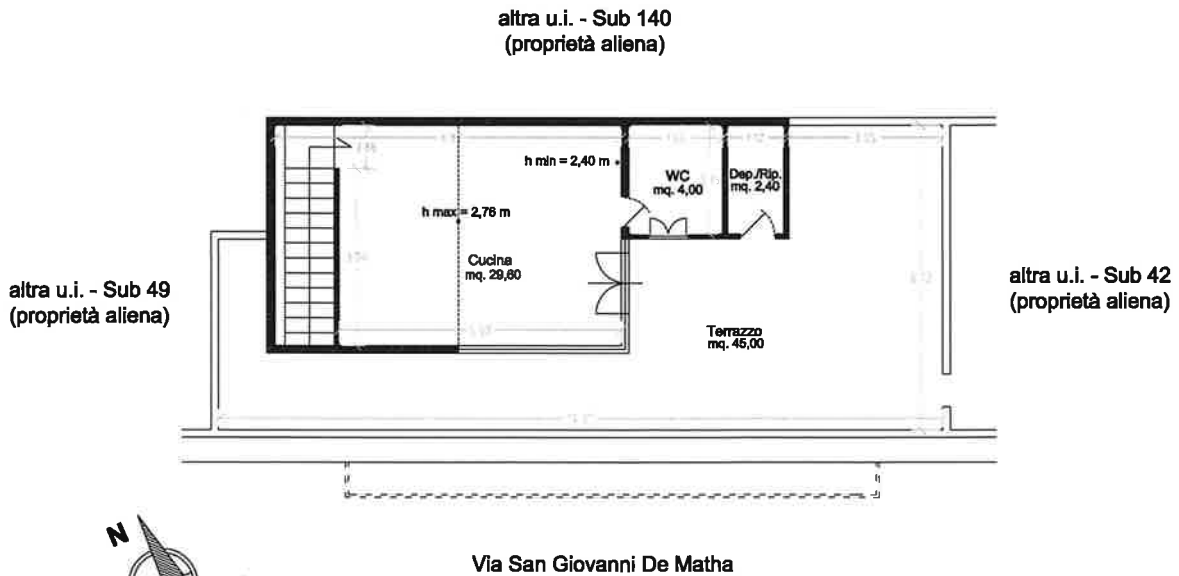


PIANO QUARTO



PIANO QUINTO (LASTRICO SOLARE)



<p>Tribunale di Napoli V Sez. Civ.- Esec. Imm.r G.E. Dott. G. Manera Proc. N. 668/18 R.G.E.</p>	<p>Consulenza Tecnica d'Ufficio Immobile sito nel Comune di Napoli Via San Giovanni De Matha n. 49/51</p>
<p>Promosso da: </p>	<p>Rilievo grafico stato dei luoghi Sez. VIC, Foglio 63, P.Ila 080, Sub 46, Ctg. A/2, p.4-5, Int. 21B, sc. B scala 1:100 tav.1 apr_19 C.T.U.: Ing. Pierangelo Fabrizio Fabio Eboil</p>

Compilata da:
ORIO MASSIMILIANO
Iscritto all'albo:
Ingegneri
Prov. **Avellino** n. **1710**

Identificativi Catastrali:
Sezione: **VIC**
Foglio: **3**
Particella: **680**
Subalterno: **46**

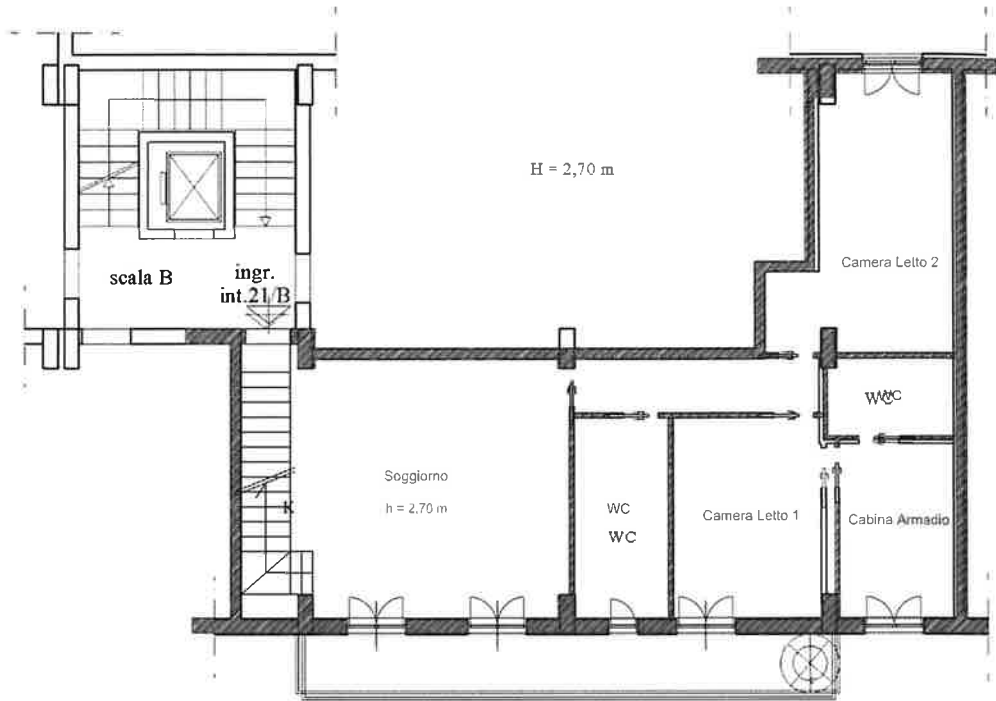
Dichiarazione protocollo n. **NA0700011** del **06/08/2009**
Pianimetria di u.i.u. in Comune di **Napoli**
Via San Giovanni De Matha
civ. **49/51**

Agenzia del Territorio
CATASO FABBRICATI
Ufficio provinciale di
Napoli

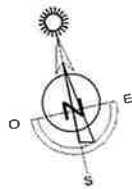
Scala 1: 100

n. 1

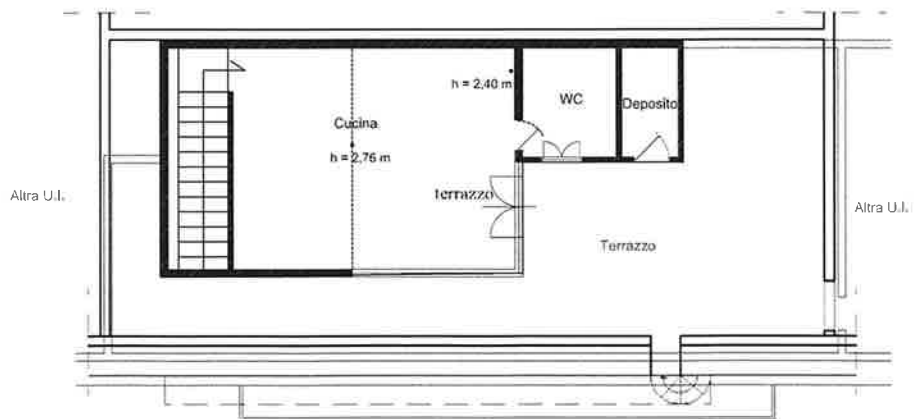
PIANO QUARTO



Via S. G. De Matha



LASTRICO SOLARE



Via S. G. De Matha