

**Agenzia del Territorio
CATASTO FABBRICATI
Ufficio Provinciale di
Treviso**

Dichiarazione protocollo n. TV0314523 del 24/10/2005

Planimetria di u.i.u. in Comune di Treviso

Riviera Santa Margherita

civ. 6

Identificativi Catastali:

Sezione: E

Foglio: 5

Particella: 467

Subalterno: 17

Compilata da:
Fregonese Giovanni

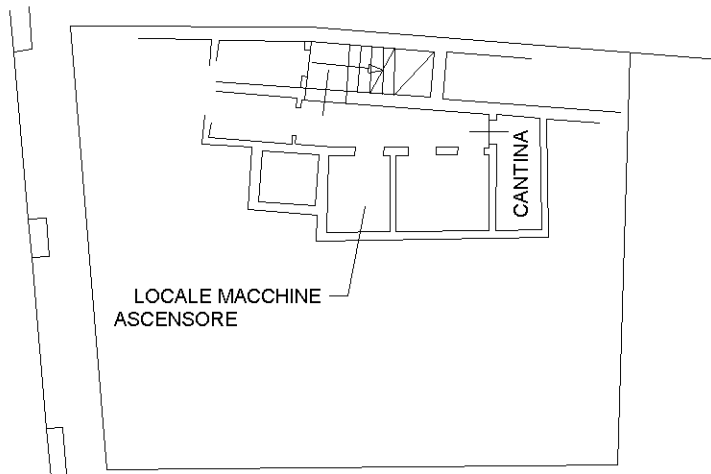
Iscritto all'albo:
Architetti

Prov. Treviso

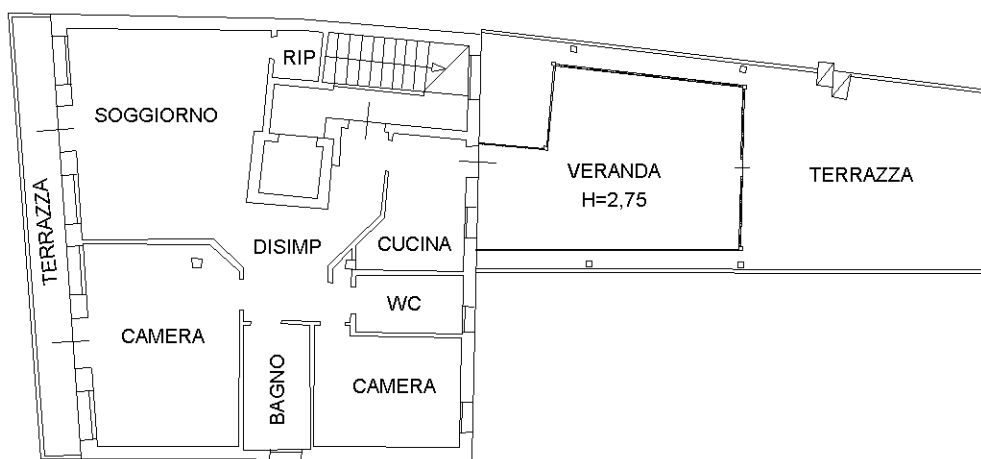
N. 576

Scheda n. 1

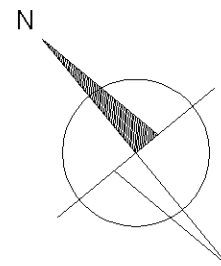
Scala 1:200



PIANTA PIANO INTERRATO H=2,02



PIANTA PIANO QUINTO H=2,70



ORIENTAMENTO

Ultima planimetria in atti



**Agenzia del Territorio
CATASTO FABBRICATI
Ufficio Provinciale di
Treviso**

Dichiarazione protocollo n. TV0314523 del 24/10/2005

Planimetria di u.i.u. in Comune di Treviso

Riviera Santa Margherita

civ. 6

Identificativi Catastali:

Sezione: E

Foglio: 5

Particella: 467

Subalterno: 17

Compilata da:
Fregonese Giovanni

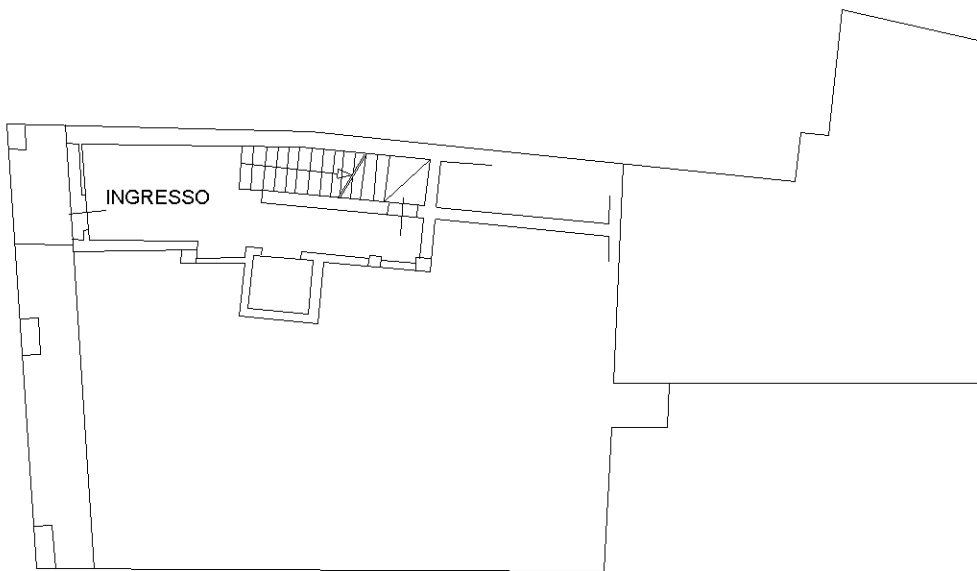
Iscritto all'albo:
Architetti

Prov. Treviso

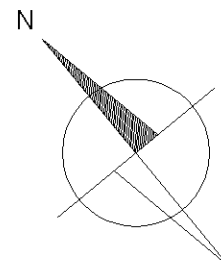
N. 576

Scheda n. 2

Scala 1:200



PIANTA PIANO TERRA H=3,50



ORIENTAMENTO

Ultima planimetria in atti

