



**Agenzia del Territorio
CATASTO FABBRICATI
Ufficio Provinciale di
Padova**

ELABORATO PLANIMETRICO

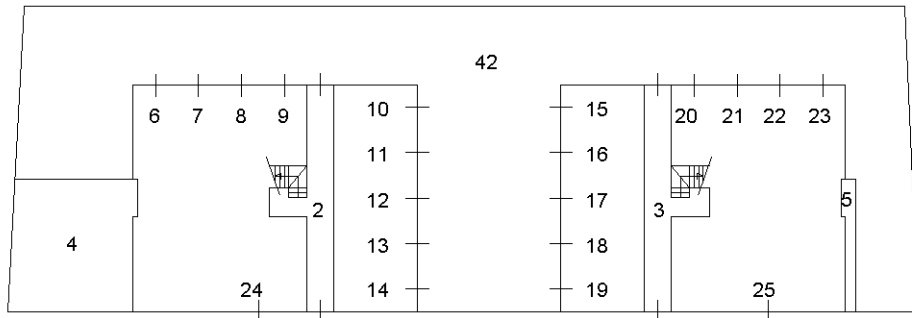
Compilato da:
Tombacco Franca
Iscritto all'albo:
Geometri
Prov. Padova N. 2682

Comune di Massanzago
Sezione: Foglio: 8 Particella: 421

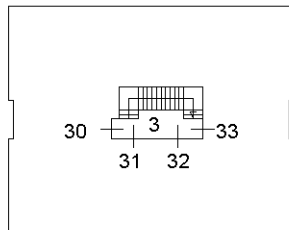
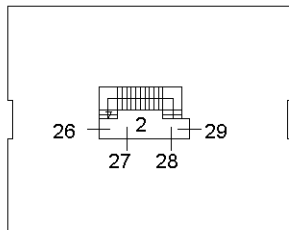
Protocollo n. PD0220753 del 05/09/2005
Tipo Mappale n. del

Dimostrazione grafica dei subalterni

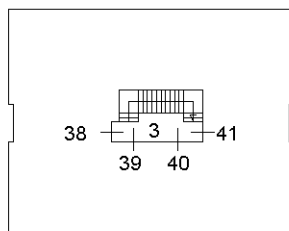
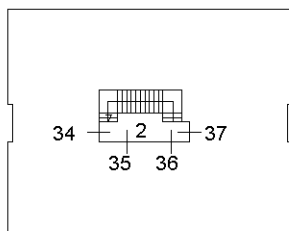
Scala 1 : 500



PIANO TERRA



PRIMO PIANO



SECONDO PIANO

NORD



Ultima planimetria in atti

20149

MODULARIO
F. rig. rend. 487



MINISTERO DELLE FINANZE
DIPARTIMENTO DEL TERRITORIO

MOD. BN (CEU)

LIRE
500

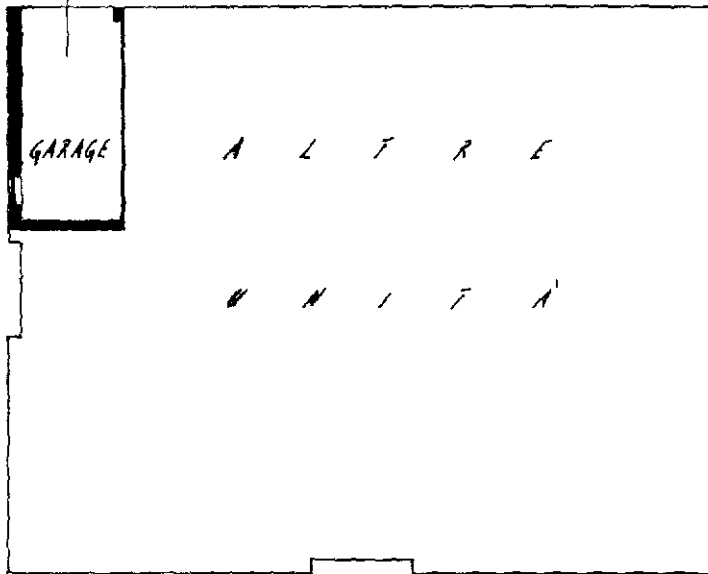
187

CATASTO EDILIZIO URBANO (RDL 13-4-1939, n. 652)

Planimetria di u.i.u. in Comune di **MASSANZAGO** via **ROMA** CIV.....

CORRISPONDENZA


N.C.				N.CEU			
Fg.	Alt.	Mapp.	Sub.	Seri.	Fg.	Mapp.	Sub.
8	-	421	-	-	8	421	6



PIANO TERRA A. 240

Ultima planimetria in atti
m. n. 01
G. TONIOLO n. 10 Piano T

Nord
ORIENTAMENTO



SCALA DI 1: 2000

Ultima planimetria in atti

Dichiarazione di N.C. Denuncia di variazione

Data presentazione: 07/04/1995 - Data: 31/10/2023 - n. T251246 - Richiedente: FNTFRZ67D18G224T

Totale schede: 1 - Formato di acquisizione: A4(210x297) - Formato stampa richiesto: A4(210x297)

Identificativi catastali: F. 8/124 C

Compilata dal **Geometra FRANCO CAMELLO**

iscritto all'albo dei **Geometri** della provincia di **PADOVA** n. **2878**

RISERVAIO ALL'UFFICIO 5

70149

MODULARIO
F. rig. rend. 498



MINISTERO DELLE FINANZE
DIREZIONE GENERALE DEL CATASTO E DEI SS.TT.EE.
CATASTO EDILIZIO URBANO (RDL 13-4-1939, n. 652)

MOD AN (CEU)

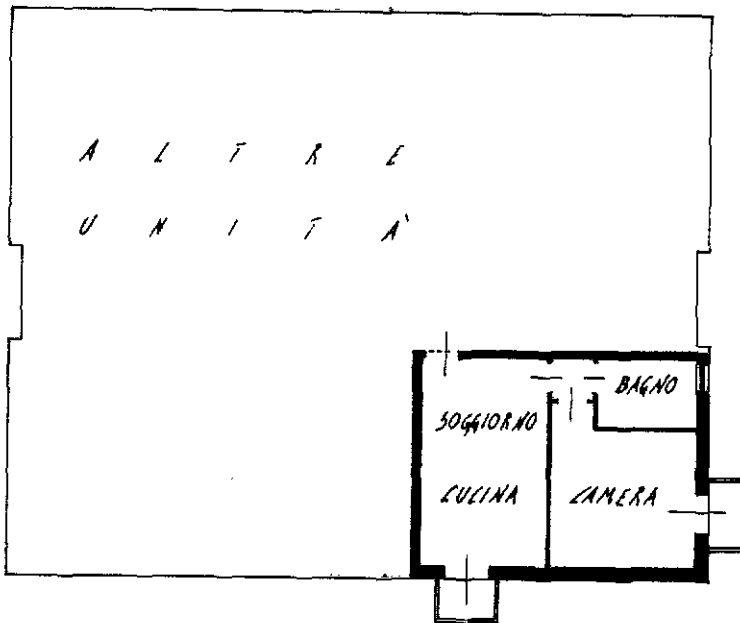
LIRE
605

218

Planimetria di u.i.u. in Comune di **MASSANZAGO** via **ROMA** civ.


CORRISPONDENZA

NCT			NCEU			
Fg	Mapp	Sub	Sez	Fg	Mapp	Sub
8	421	-	-	8	421	36



PIANO SECONDO n. 218

Nord
ORIENTAMENTO




SCALA DI 1:2000

Catasto dei Fabbricati - Situazione al 31/10/2023 - Comune di MASSANZAGO (F033) - < Foglio 8 - Particella 421 - Subalterno 36 >
 VIA G. TONIOLO n. 10 Piano 2

Dichiarazione di N.C.
 Ultima planimetria in variazione
 Identificativi catastali
 Data presentazione: 07/04/1995 - Data: 31/10/2023 - n. T251249 - Richiedente: FNTFRZ67D18G224T
 Totale s. ced. 1 - Formato di acquisizione: A4(210x297) - Formato stampa richiesta: A4(210x297)
 n. 421 sub. 36

Compiata dal **Geometra**
 (titolo, cognome e nome)
FRANCO CAMPELLO
 iscritto all'albo dei Geometri
 della provincia di **PADOVA** n. 2878
 data 06.04.95 Firma



RISERVATO ALL'UFFICIO
 12974 = 7 APR 95