

CORPO A

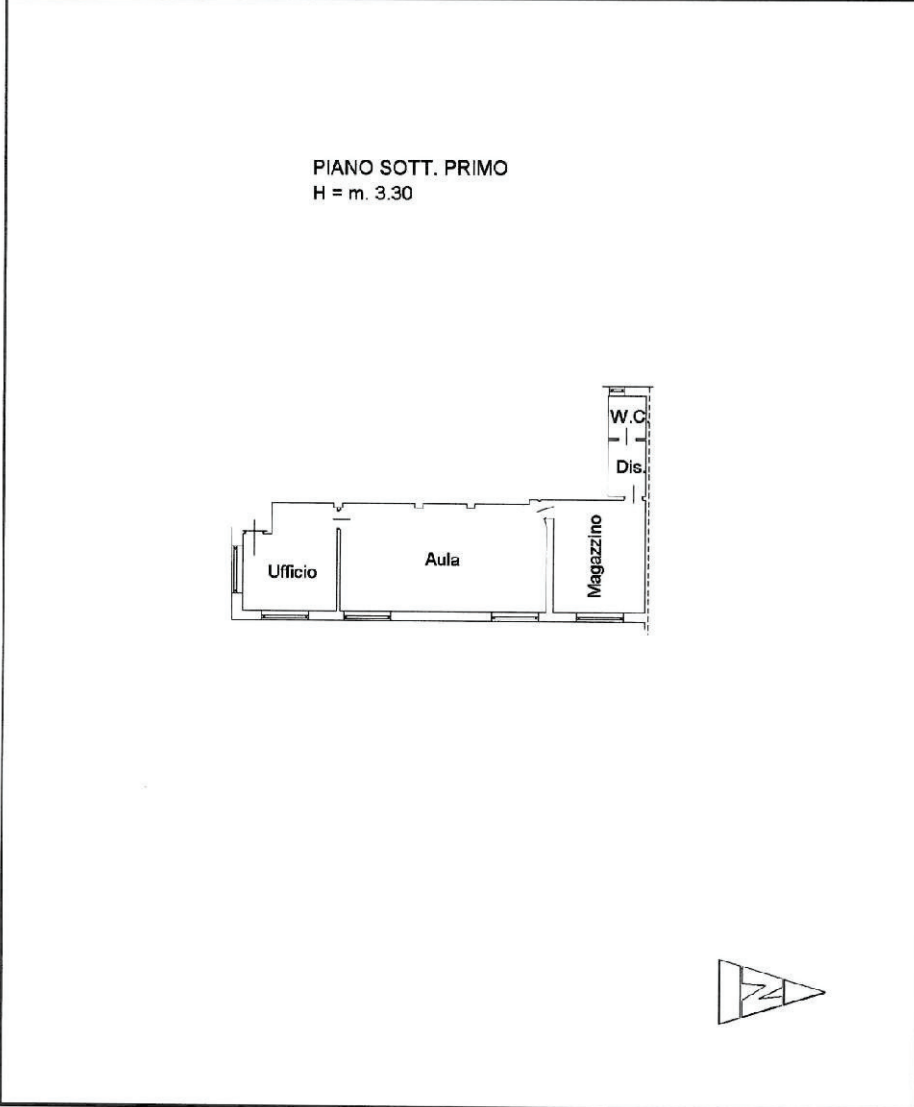
UFFICIO _ Fg. 28 Part. 39 Sub 11



**Agenzia del Territorio
CATASTO FABBRICATI
Ufficio Provinciale di
Belluno**

Dichiarazione protocollo n. BL0036483 del 26/04/2005	
Planimetria di u.i.u. in Comune di Agordo	
Via XXI Ottobre 1866 civ.	
Identificativi Catastali:	Compilata da: Facciotto Alberico
Sezione:	Iscritte all'albo: Architetti
Foglio: MU 28	Prov. Belluno
Particella: 1080 39	N. 33
Subalterno: 11	

Scheda n. 1 Scala 1:200



CORPO B

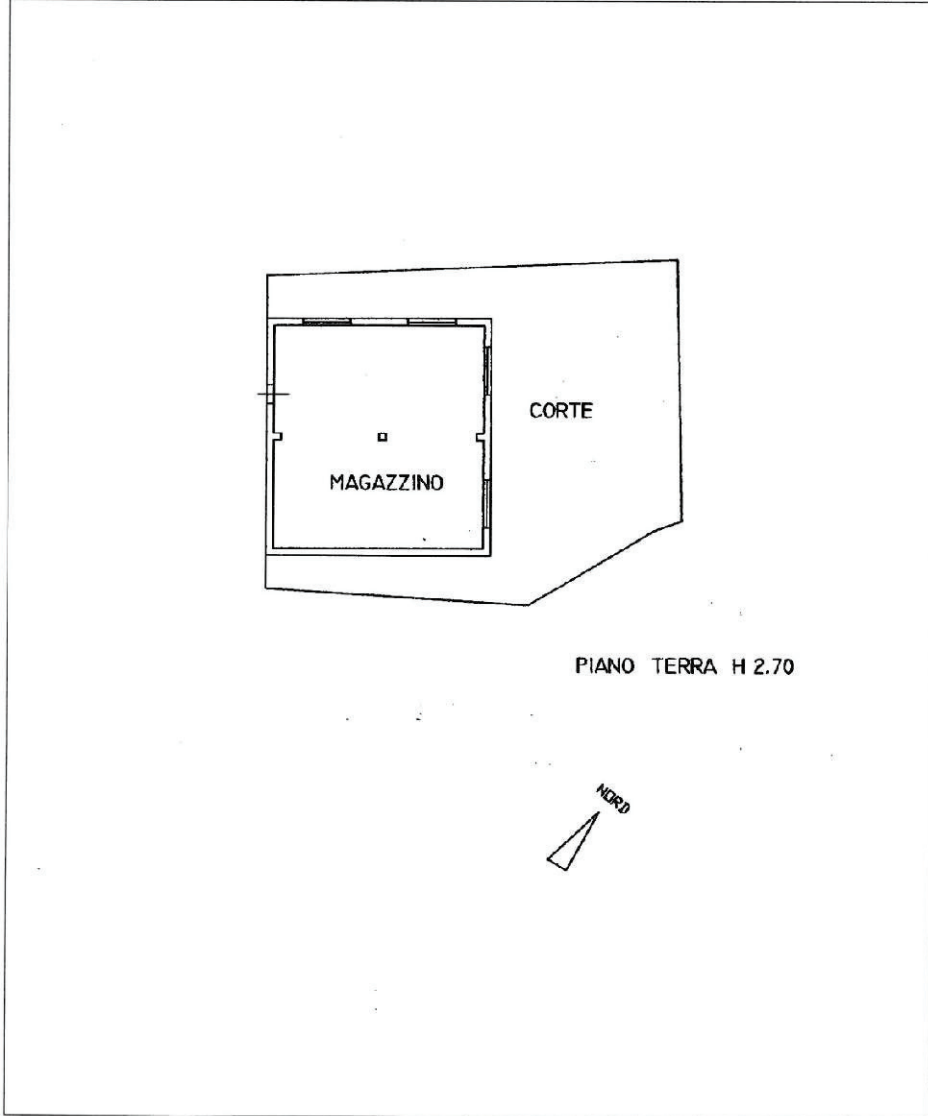
DEPOSITO _ Fg. 28 Part. 482 Sub 3



**Agenzia del Territorio
CATASTO FABBRICATI
Ufficio Provinciale di
Belluno**

Dichiarazione protocollo n. BL0012701 del 02/02/2012	
Planimetria di u.i.u. in Comune di Agordo	
Via Xxi Ottobre 1866 civ. NA	
Identificativi Catastali:	Compilata da:
Sezione:	Savio Alessandro
Foglio: 28	Iscritto all'albo:
Particella: 482	Periti Edili
Subalterno: 3	Prov. Belluno N. 582

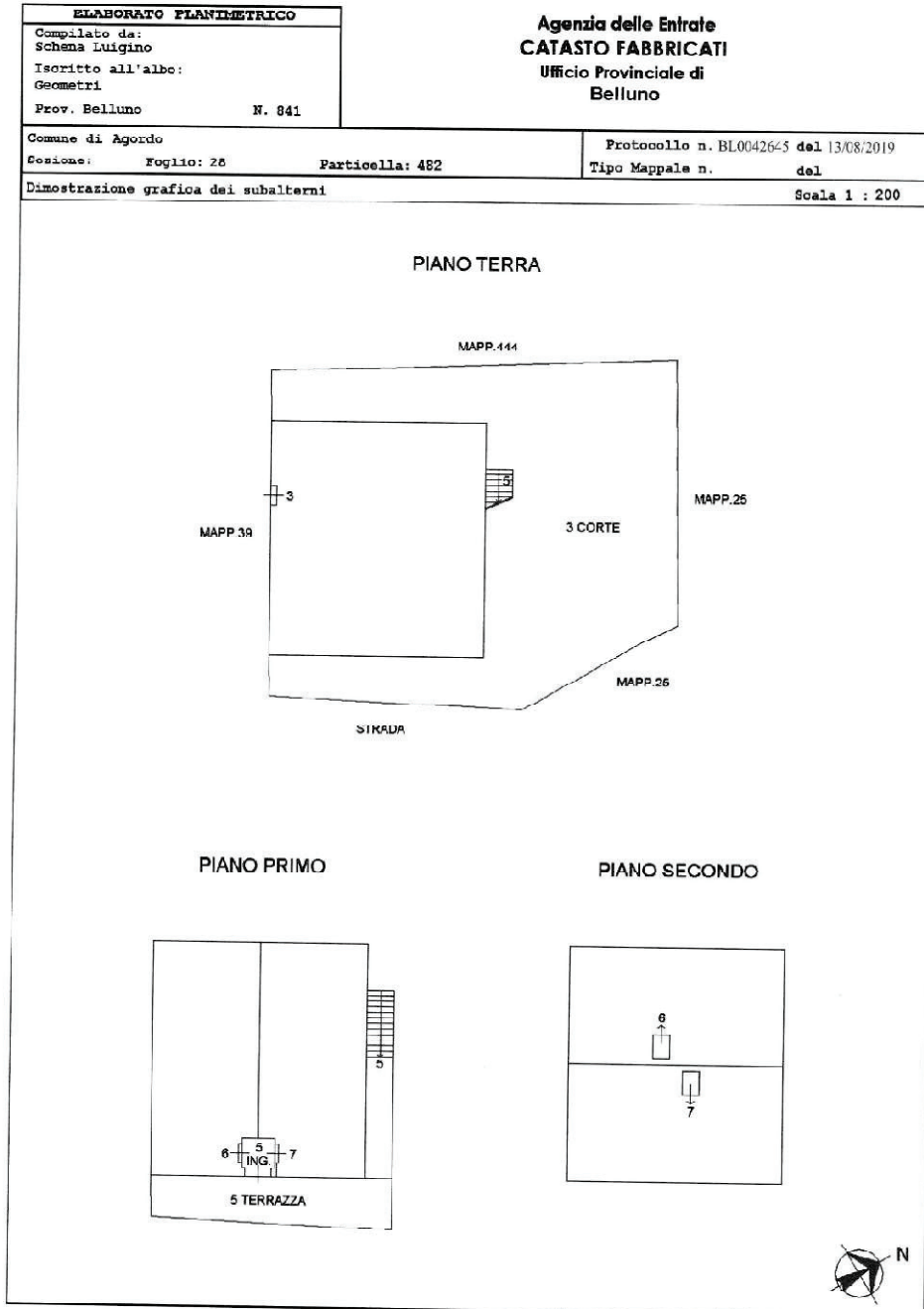
Scheda n. 1 Scala 1:200



plan 01

Catasto dei Fabbricati - Situazione al 30/11/2021 - Comune di AGORDO (AN83) - Foglio 28 - Particella 482 - Subalterno 3 - VIA XI OTTOBRE 1866 n. 51A - NA - T





CORPO C

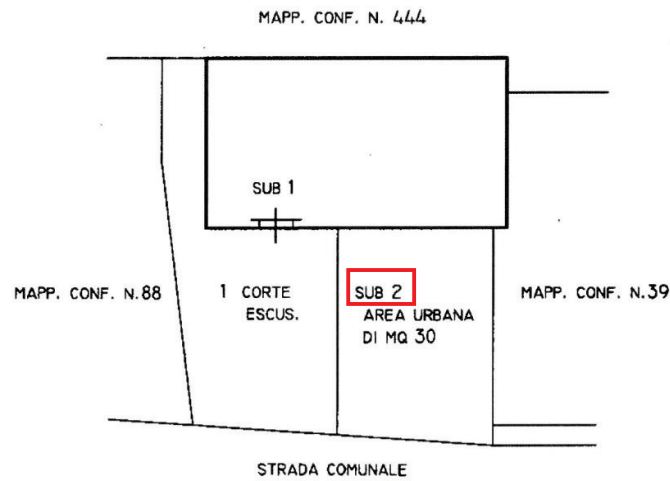
CORTE _ Fg. 28 Part. 515 Sub 2



ELABORATO PLANIMETRICO	
Compilato da: Savio Alessandro	
Isritto all'albo: Periti Edili	
Prov. Belluno	N. 582

Agenzia delle Entrate
CATASTO FABBRICATI
Ufficio Provinciale di
Belluno

Comune di Agordo	Protocollo n. BL0031268 del 11/05/2015
Sezione: Foglio: 28 Particella: 515	Tipo Mappale n. del
Dimostrazione grafica dei subalterni	Scala 1 : 200



Catasto dei Fabbricati - Situazione al 30/11/2021 - Comune di AGORDO(A083) - < Foglio 28 - Particella 515 >

Ultima planimetria in atti

Data: 30/11/2021 - n. T278258 - Richiedente: Telematico

Totale schede: 1 - Formato di acquisizione: A4(210x297) - Formato stampa richiesto: A4(210x297) - Fattore di scala non utilizzabile

