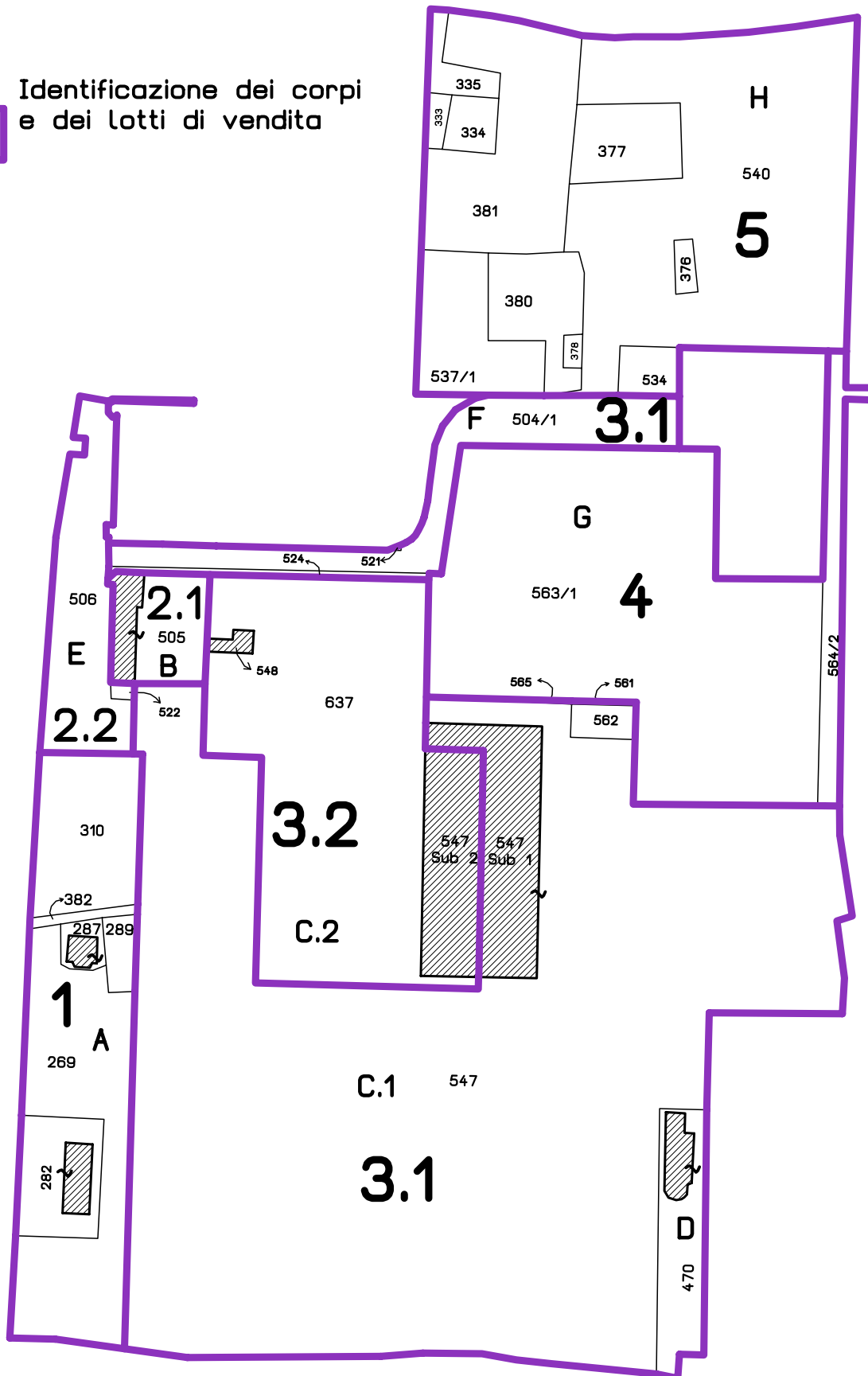


STRALCIO MAPPA CATASTALE

A Identificazione dei corpi  
e dei lotti di vendita

**1**



Vis. tel. (0.90 euro)

# STRALCIO MAPPA CATASTALE AGGIORNATO

## Comune di Carrara

### Foglio 84

Direzione Provinciale di Massa Carrara Ufficio Provinciale - Territorio - Direttore PANTISANO VINCENZO



I Particella: 547

E=15665700

N=4877600

**Agenzia delle Entrate  
CATASTO FABBRICATI  
Ufficio Provinciale di  
Massa**

Dichiarazione protocollo n. MS0025055 del 31/08/2021

Comune di Carrara

Via Frassina

civ. SNC

Identificativi Catastali:

Sezione:

Foglio: 84

Particella: 547

Subalterno: 1

Compilata da:

Lorenzini Filippo

Iscritto all'albo:

Geometri

Prov. La Spezia

N. 00802

Planimetria

Scheda n. 1

Scala 1:500

A

ditta mapp 547  
sub 1

officina

PIANO TERRA

H = 10,00 mt

ditta mapp 547  
sub 2

N

magazzino  
H = 3,30 mt

servizi

wc

wc

ditta mapp 637

Ultima planimetria in atti

**Agenzia delle Entrate  
CATASTO FABBRICATI  
Ufficio Provinciale di  
Massa**

Dichiarazione protocollo n. MS0025055 del 31/08/2021

Comune di Carrara

Via Frassina

civ. SNC

Identificativi Catastali:

Sezione:

Foglio: 84

Particella: 547

Subalterno: 1

Compilata da:

Lorenzini Filippo

Iscritto all'albo:

Geometri

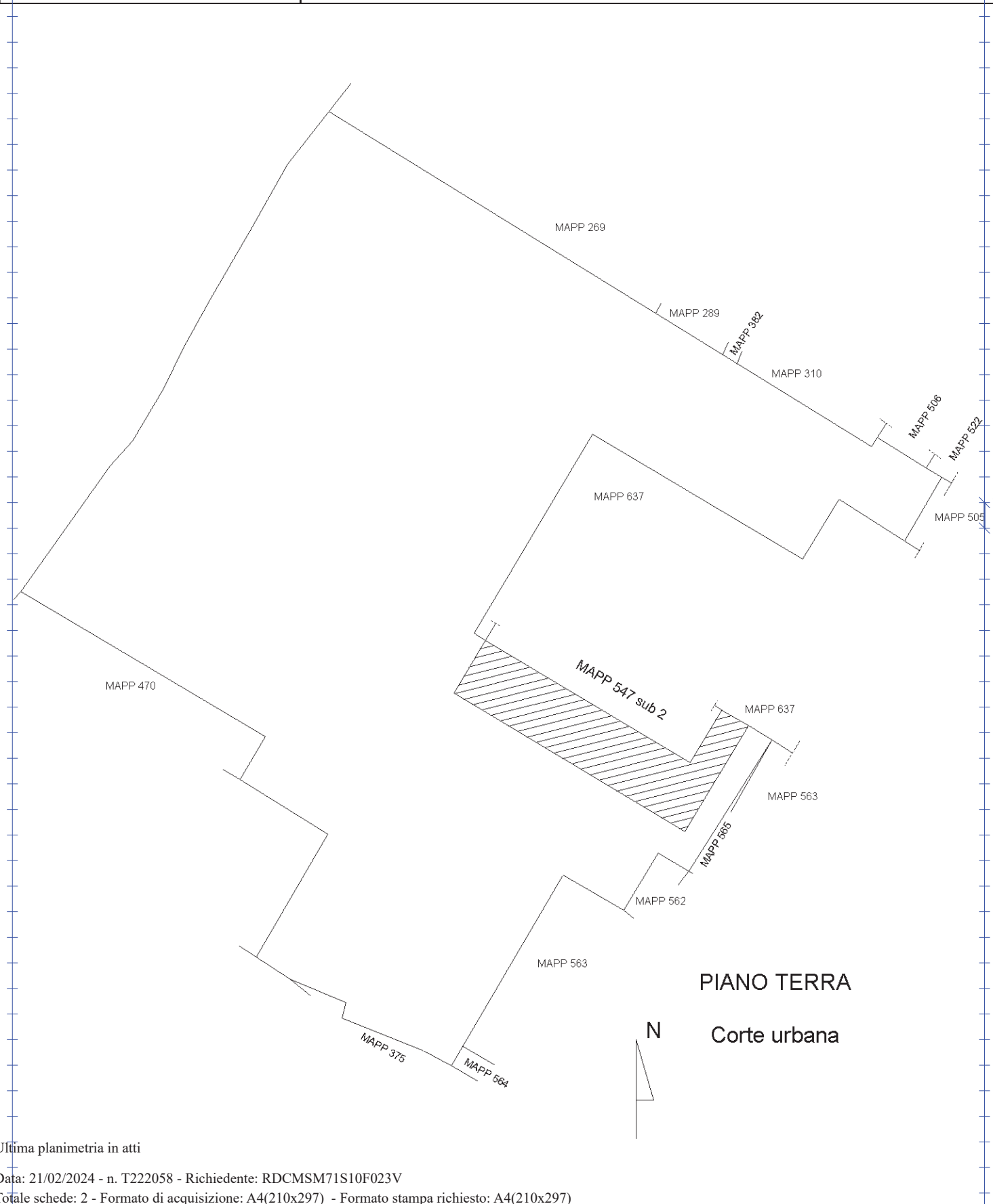
Prov. La Spezia

N. 00802

Planimetria

Scheda n. 2

Scala 1:2000



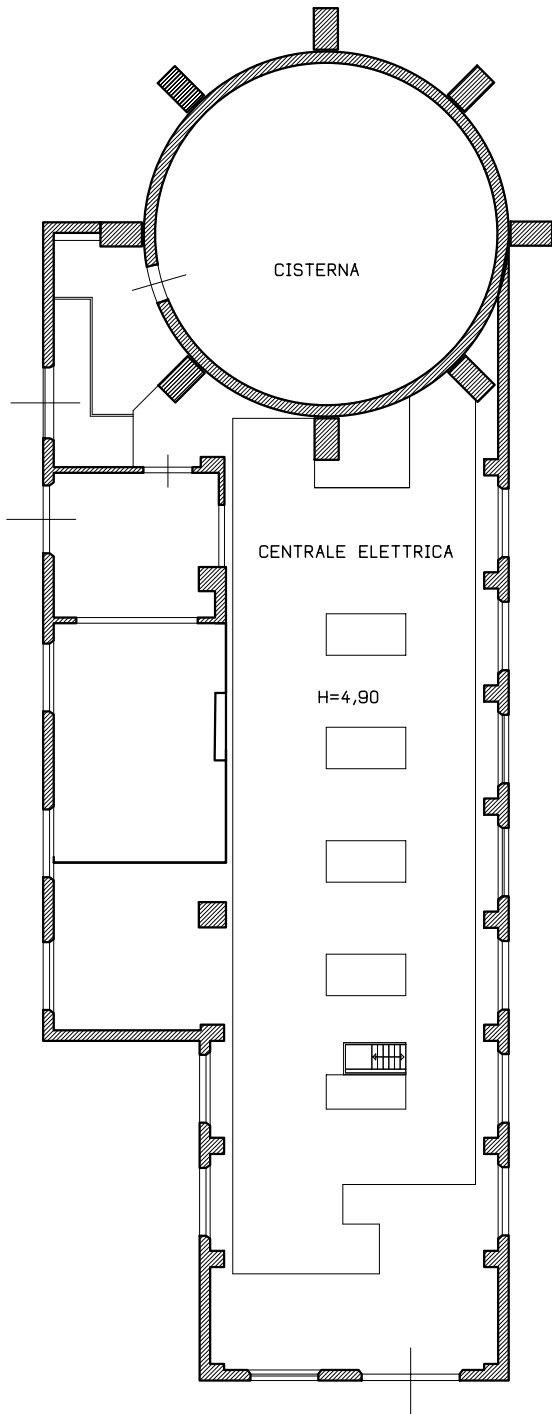
Catasto dei Fabbricati - Situazione al 21/02/2024 - Comune di CARRARA(B832) - < Foglio 84 - Particella 547 - Subalterno 1 >  
VIA FRASSINA n. SNC Piano T

Ultima planimetria in atti

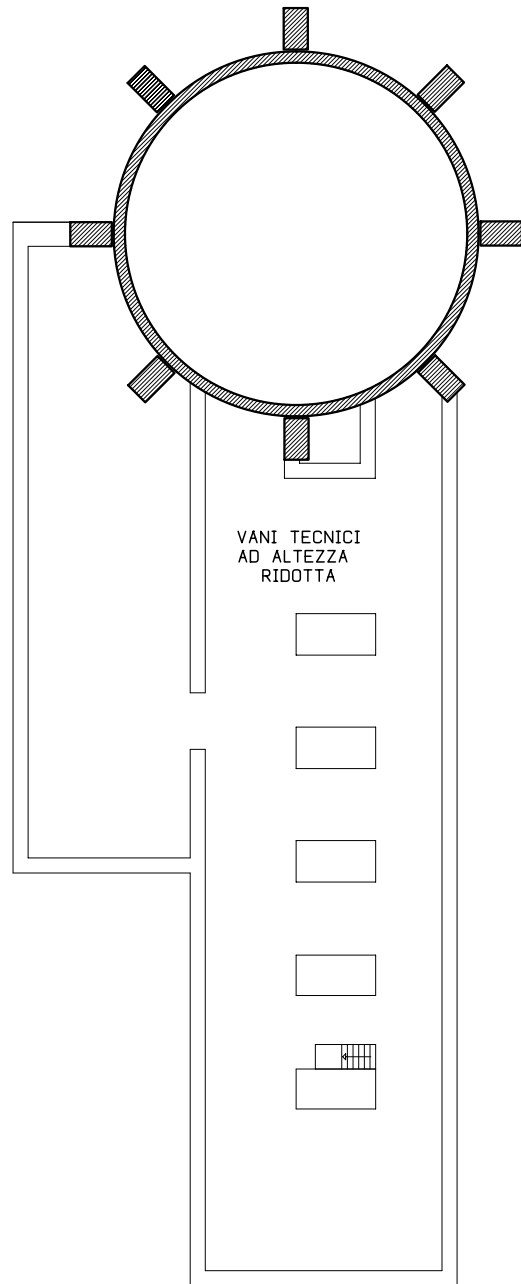
Restituzione grafica - EX CENTRALE ELETTRICA  
Foglio 84 Mappale 470

Categoria catastale D/7:  
Fabbricati costruiti o adattati per le speciali esigenze di un'attività industriale

PIANO TERRA  
Scala 1/200



PIANO INTERRATO  
Scala 1/200



MODULANO  
P. - ng. mod. - 487



MINISTERO DELLE FINANZE  
DIREZIONE GENERALE DEL CATASTO E DEI SERVIZI TECNICI ERARIALI

MOD. B (Nuovo Catasto Edilizio Urbano)

Lire  
200

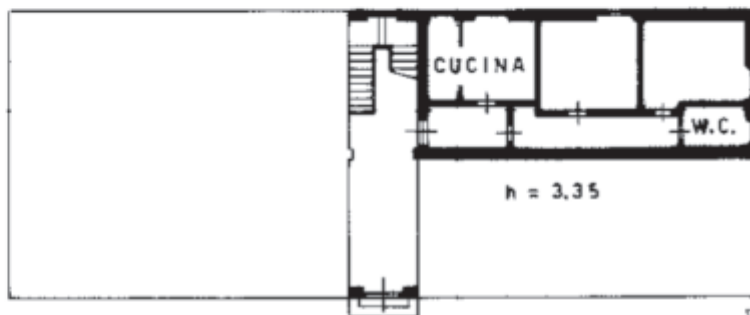
# NUOVO CATASTO EDILIZIO URBANO

(R. DECRETO-LEGGE 23 APRILE 1982, N. 989)

Planimetria dell'immobile situato nel Comune di CARRARA Via FRASSINA N.17

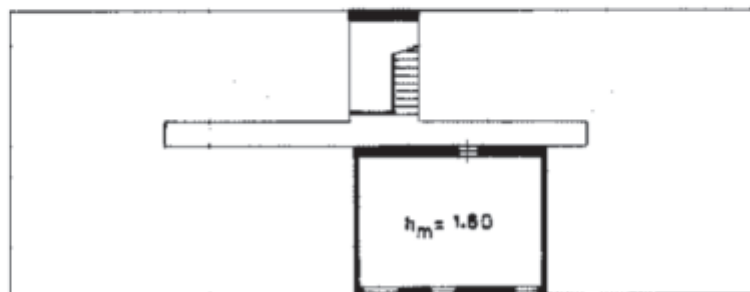
Ditta [REDACTED]

Allegata alla dichiarazione presentata all'Ufficio Tecnico Erariale di MASSA CARRARA



PIANO TERRA

*J.S.*



PIANO SECONDO

ORIENTAMENTO



SCALA DI 1:200

SPAZIO RISERVATO PER LE ANNOTAZIONI D'UFFICIO

DATA 5-8-88  
PROT. N° 115690

Completata dall'INGEGNER  
(Titolo, nome e cognome del tecnico)  
LAGOMARSINI DANTE  
Iscritto all'Albo degli INGEGNERI  
della Provincia di MASSA CARRARA  
DATA 23/07/1988  
Firma: *[Signature]*

Catasto dei Fabbricati - Situazione al 23/07/2020 - Comune di CARRARA (B832) - Foglio: 84 - Particella: 282 - Subalterno: 8 >  
VIA FRASSINA n. 17A piano: T-2;

Ultima planimetria in atti

MODULARIO  
F. 10/1942 - 487



MINISTERO DELLE FINANZE  
DIREZIONE GENERALE DEL CATASTO E DEI SERVIZI TECNICI ERARIALI

Mod. B (Nuovo Catasto Edilizio Urbano)

Lire  
200

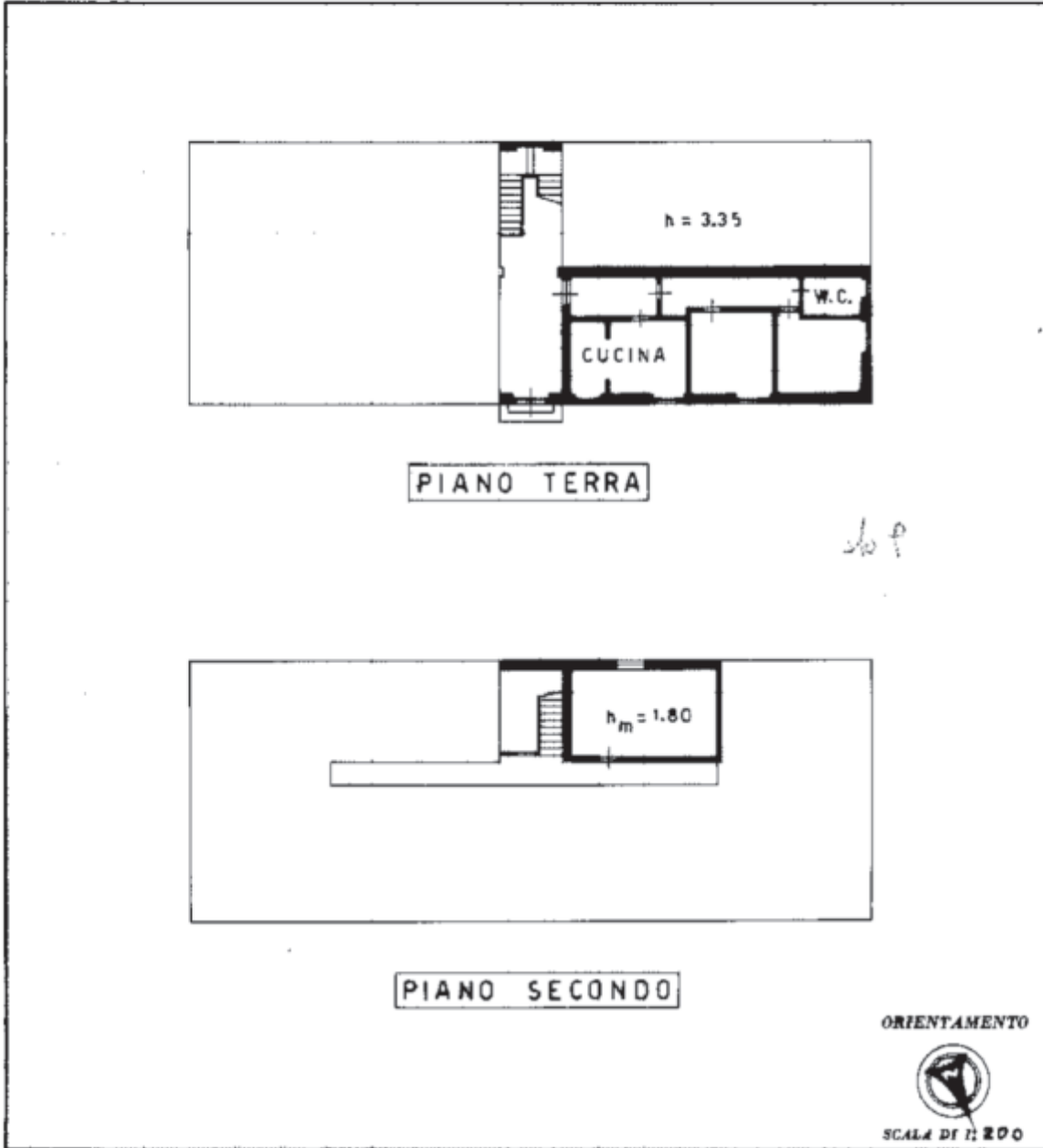
# NUOVO CATASTO EDILIZIO URBANO

(R. DECRETO-LEGGI 22 APRILE 1969, N. 650)

Planimetria dell'immobile situato nel Comune di CARRARA Via FRASSINA n. 17

Ditta XXXXXXXXXX

Allegata alla dichiarazione presentata all'Ufficio Tecnico Erariale di MASSA CARRARA



SPAZIO RISERVATO PER LE ANNOTAZIONI D'UFFICIO

DATA 5-8-88	
PROF. N° 115090	

Compilata dall'INGEGNER  
(Firma, nome e cognome del tecnico)  
LAGOMARSINI DANTE

Iscritto all'Albo degli INGEGNERI  
della Provincia di MASSA CARRARA

DATA 29/04/1988

Firma: [Signature]

C atasto dei F abbricati - S ituzione al 23/07/2020 - C omune di C A R R A R A (B 832) - < Foglio: 84 - Particella: 282 - S ubaltermo: 9 >  
V IA F R A S S I N A n 17A piano: T-2;

U ltim a planimetria in atti

MODULARIO  
F. - rig. mod. - 487



MINISTERO DELLE FINANZE  
DIREZIONE GENERALE DEL CATASTO E DEI SERVIZI TECNICI ERARIALI

Mod. B (Nuovo Catasto Edilizio Urbano)

Lire  
200

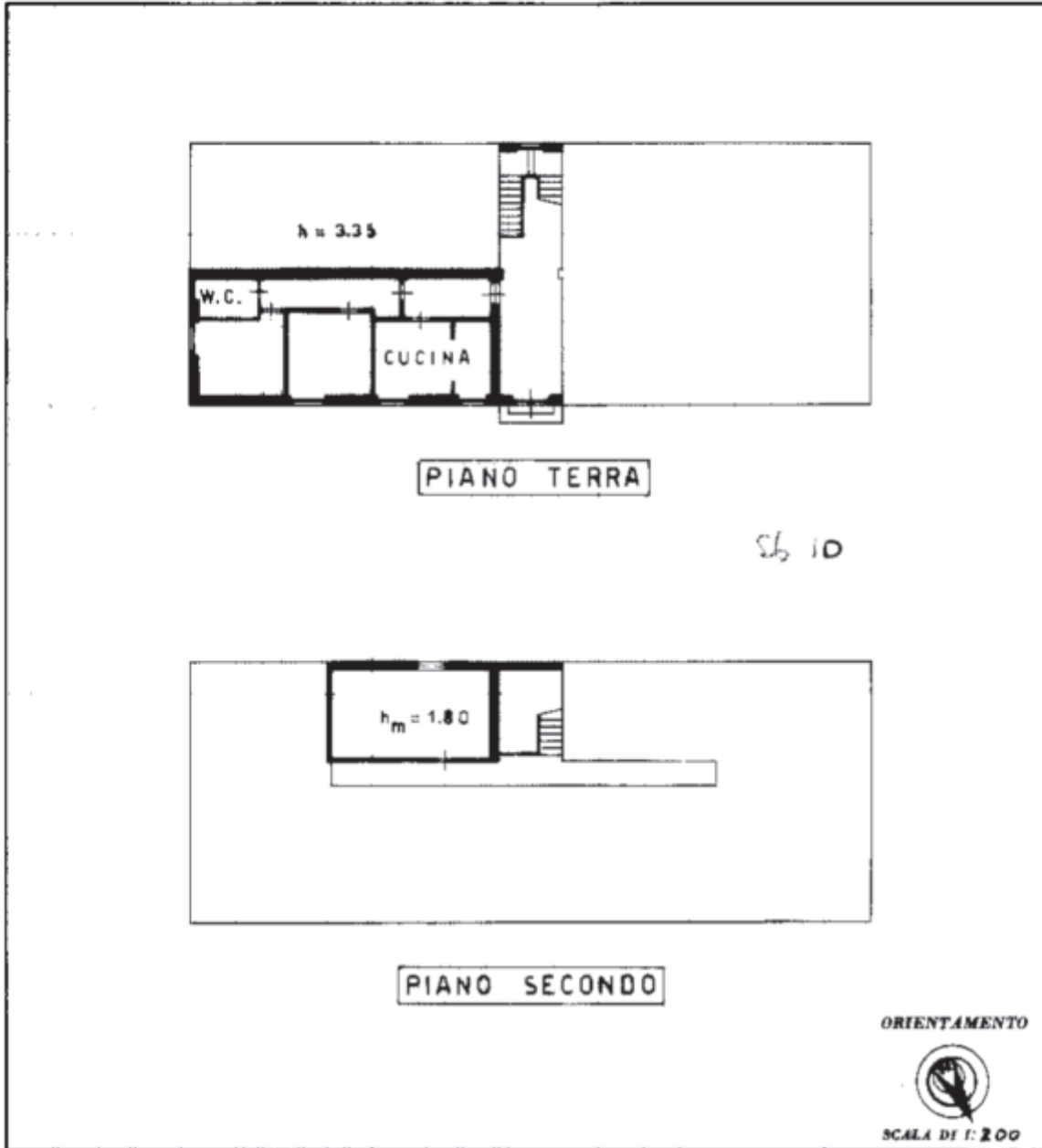
# NUOVO CATASTO EDILIZIO URBANO

(R. DECRETO-LEGGE 30 APRILE 1969, N. 645)

Planimetria dell'immobile situato nel Comune di CARRARA Via FRASSINA N. 17

Ditta XXXXXXXXXX

Allegata alla dichiarazione presentata all'Ufficio Tecnico Erariale di MASSA CARRARA



SPAZIO RISERVATO PER LE ANNOTAZIONI D'UFFICIO

DATA 5-8-11

PROT. N° 14900

Compilata dall' INGEGNER  
(Titolo, nome e cognome del tecnico)  
LAGOMARSIANI DANTE  
Iscritto all'Albo degli INGEGNERI  
della Provincia di MASSA CARRARA  
DATA 23/07/1988  
Firma: LAGOMARSIANI DANTE

C atasto dei F abbricati - S ituzione al 23/07/2020 - C omune di C A R R A R A (B 832) - < Foglio: 84 - Particella: 282 - S ubalterno: 10 >  
V IA F R A S S I N A n 17A piano: T-2;

U l t i m a p l a n i m e t r i a i n a t t i



MODULARIO  
P. 49 1987 - 487



MINISTERO DELLE FINANZE

MOD. B (Nuovo Catasto Edilizio Urbano)

DIREZIONE GENERALE DEL CATASTO E DEI SERVIZI TECNICI ERARIALI

Lire  
200

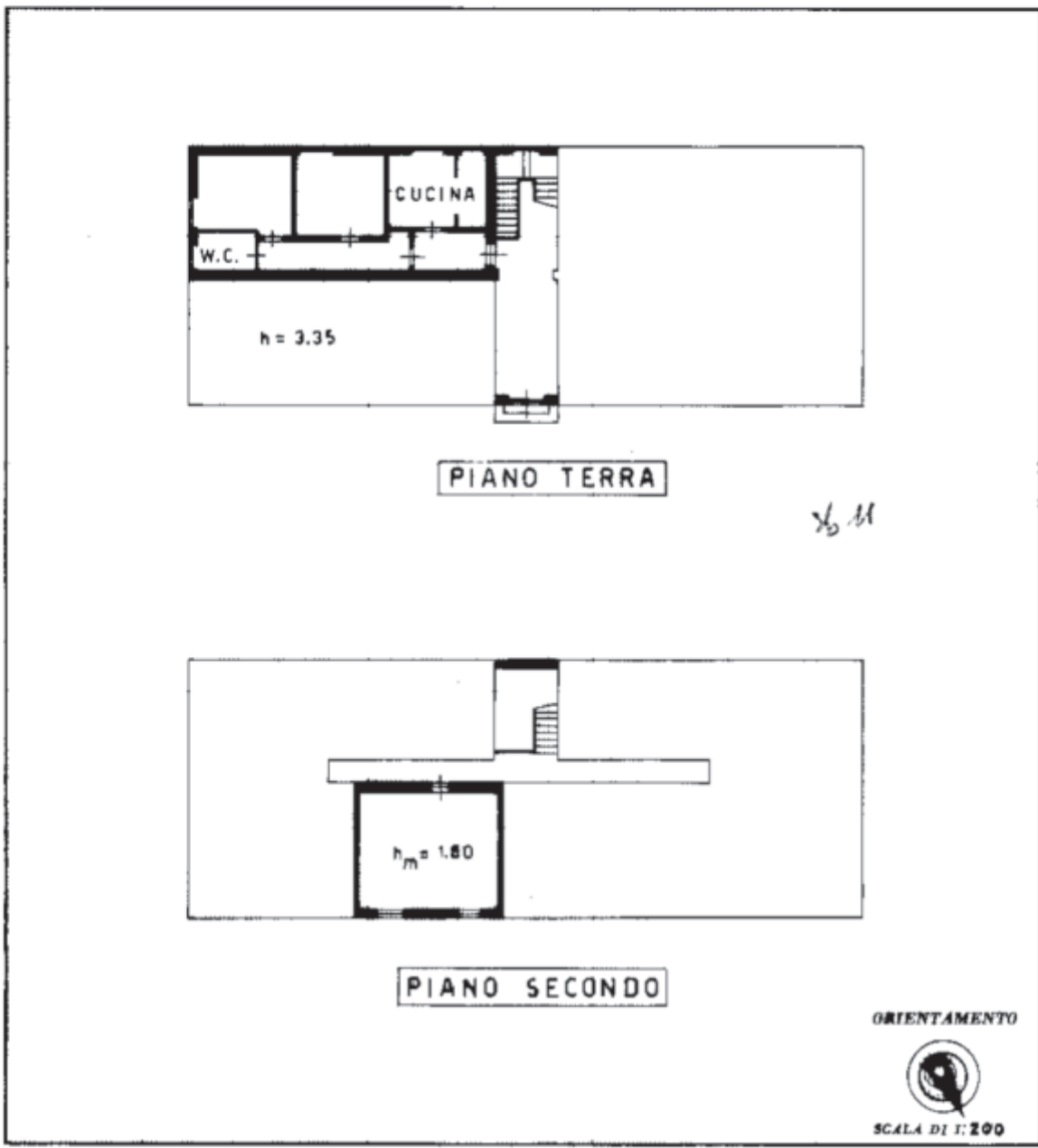
# NUOVO CATASTO EDILIZIO URBANO

(R. DECRETO-LEGGI 22 APRILE 1969, N. 647)

Planimetria dell'immobile situato nel Comune di CARRARA Via FRASSINA N. 17

Ditta [REDACTED]

Allegata alla dichiarazione presentata all'Ufficio Tecnico Erariale di MASSA CARRARA



SPAZIO RISERVATO PER LE ANNOTAZIONI D'UFFICIO

DATA 28/07

PROT. N° 45690

Compilata dal L'INGEGNER  
(Titolo, nome e cognome del tecnico)  
LAGOMARSINI DANTE

Iscritto all'Albo degli INGEGNERI  
della Provincia di MASSA CARRARA

DATA 29/07/1988

Firma: [Signature]

Catasto dei Fabbricati - Situazione al 23/07/2020 - Comune di CARRARA (B832) - Foglio: 84 - Particella: 282 - Subalterno: 11 >  
VIA FRASSINA n 17A piano: T-2;

Ultima planimetria in atti

MODULARIO  
P. - rg. - mod. - 497



MINISTERO DELLE FINANZE  
DIREZIONE GENERALE DEL CATASTO E DEI SERVIZI TECNICI ERARIALI

Mod. B (Nuovo Catasto Edilizio Urbano)

Lire  
200

# NUOVO CATASTO EDILIZIO URBANO

(D. DECRETO-LEGGI 12 APRILE 1999, N. 452)

Planimetria dell'immobile situato nel Comune di CARRARA Via FRASSINA N.17

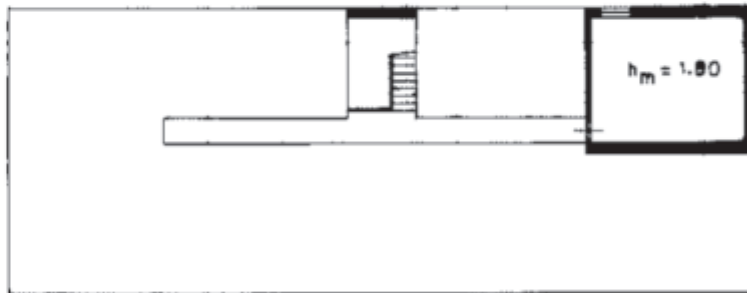
Ditta [REDACTED]

Allegata alla dichiarazione presentata all'Ufficio Tecnico Erariale di MASSA CARRARA



PIANO PRIMO

12



PIANO SECONDO

ORIENTAMENTO



SCALA DI 1:200

SPAZIO RISERVATO PER LE ANNOTAZIONI D'UFFICIO

DATA 5-8-88  
PROT. N° 115690

Compilata dall' INGEGNER  
(Titolo, nome e cognome del tecnico)  
LAGOMARSINI DANTE  
Iscritto all'Albo degli INGEGNERI  
della Provincia di MASSA CARRARA  
DATA 29/07/1988  
Firma: [Signature]

C atasto dei F abbricati - S ituzione al 23/07/2020 - C omune di C A R R A R A (B 832) - < Foglio: 84 - Particella: 282 - S ubalterno: 12 >  
V IA F R A S S I N A n 17A piano: 1-2;

U l t i m a p l a n i m e t r i a i n a t t i

MODULARIO  
P. 109.000 - 487



MINISTERO DELLE FINANZE  
DIREZIONE GENERALE DEL CATASTO E DEI SERVIZI TECNICI ERARIALI

Mod. B (Nuovo Catasto Edilizio Urbano)

Lire  
200

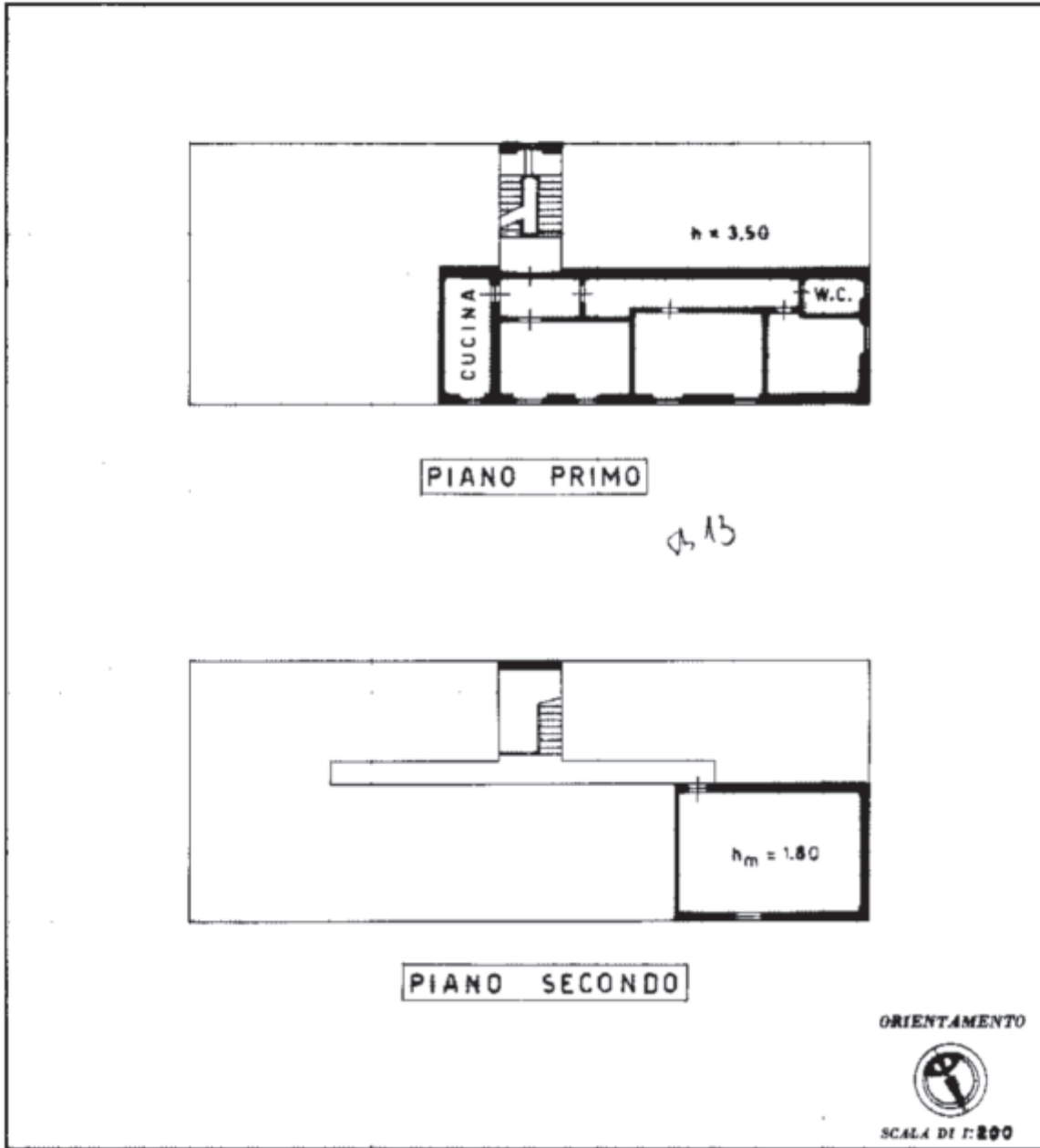
# NUOVO CATASTO EDILIZIO URBANO

(D. DECRETO-LEGGI 27 APRILE 1980, N. 63)

Planimetria dell'immobile situato nel Comune di CARRARA Via FRASSINA N. 17

Ditta [REDACTED]

Allegata alla dichiarazione presentata all'Ufficio Tecnico Erariale di MASSA CARRARA



SPAZIO RISERVATO PER LE ANNOTAZIONI D'UFFICIO

DATA 4-18  
PROF. N° 11564

Compilata dall' INGEGNER  
(Titolo, nome e cognome del tecnico)  
LAGOMARSINI DANTE  
Iscritto all'Albo degli INGEGNERI  
della Provincia di MASSA CARRARA  
DATA 23/07/1988  
Firma: [Signature]

C atasto dei F abbricati - S ituzione al 23/07/2020 - C omune di C A R R A R A (B 832) - < Foglio: 84 - Particella: 282 - S ubalterno: 13 >  
V IA F R A S S I N A n 17A piano: 1-2;

U ltim a planimetria in atti

MODULARIO  
P. - sig. rec. - 487



MINISTERO DELLE FINANZE  
DIREZIONE GENERALE DEL CATASTO E DEI SERVIZI TECNICI ERARIALI

Mod. B (Nuovo Catasto Edilizio Urbano)

Lire  
200

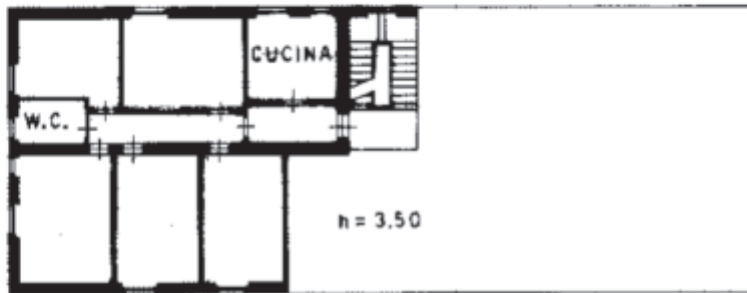
# NUOVO CATASTO EDILIZIO URBANO

(R. DECRETO-LEGGI 10 APRILE 1986, N. 60)

Planimetria dell'immobile situato nel Comune di CARRARA Via FRASSINA N.17

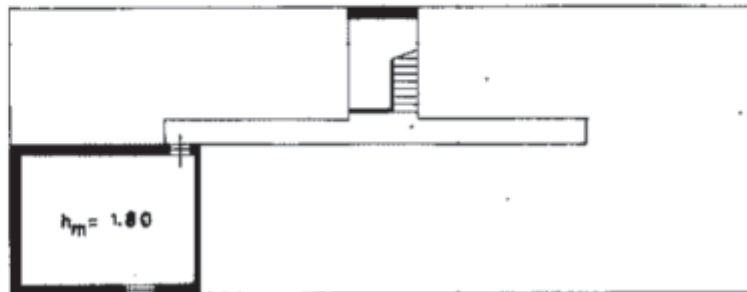
Ditta [REDACTED]

Allegata alla dichiarazione presentata all'Ufficio Tecnico Erariale di MASSA CARRARA



PIANO PRIMO

sb 24



PIANO SECONDO

ORIENTAMENTO



SCALA DI 1:200

SPAZIO RISERVATO PER LE ANNOTAZIONI D'UFFICIO

DATA 5-5-88  
PROT. N° 15690

Compilata dal L. INGEGNER  
(Titol. nat. e esp. del ser. n.°)  
LAGOKASINI DANTE  
Iscritto all'Albo degli INGEGNERI  
della Provincia di MASSA CARRARA  
DATA 29/07/1988  
Firma: [Signature]

C atasto dei F abbricati - S ituzione al 23/07/2020 - C omune di C A R R A R A (B 832) - < Foglio: 84 - Particella: 282 - S ubalerno: 14 >  
V IA F R A S S I N A n 17A piano: 1-2;

U ltim a planimetria in atti

MODULARIO  
P. 109/1982 - 487



MINISTERO DELLE FINANZE  
DIREZIONE GENERALE DEL CATASTO E DEI SERVIZI TECNICI ERARIALI

Mod. B (Nuovo Catasto Edilizio Urbano)

Lire  
200

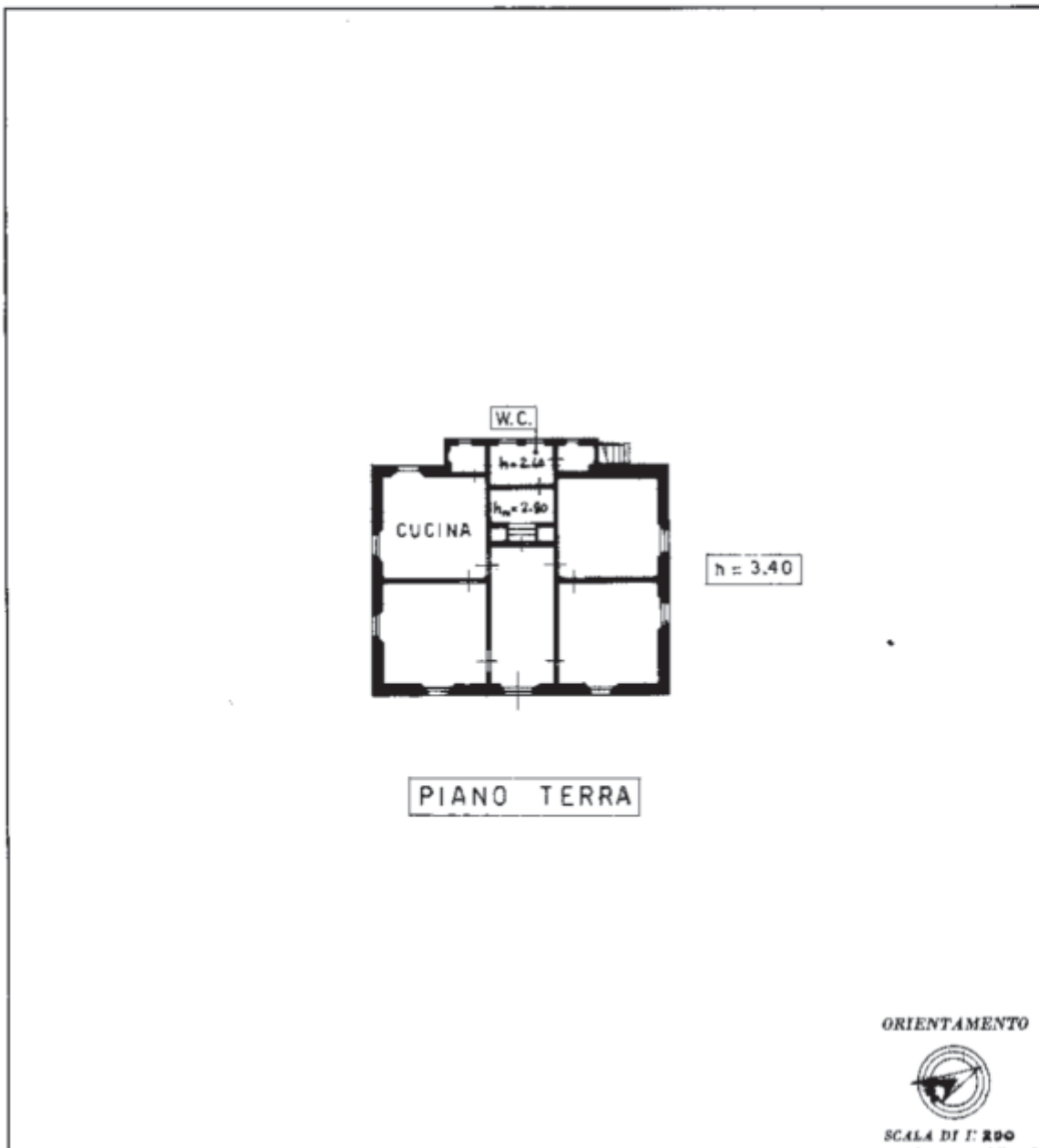
# NUOVO CATASTO EDILIZIO URBANO

(R. DECRETO-LEGGE 11 APRILE 1986, N. 662)

Planimetria dell'immobile situato nel Comune di CARRARA Via FRASSINA N. 19

Ditta [REDACTED]

Allegata alla dichiarazione presentata all'Ufficio Tecnico Erariale di MASSA CARRARA



SPAZIO RISERVATO PER LE ANNOTAZIONI D'UFFICIO

DATA: 03/08/1988 PROT. N° 1564	Fg. 84 h = 287/3
-----------------------------------	------------------

Compilata dal L. INGEGNER  
(Titolo, nome e cognome del tecnico)  
LAGOMARSINI DANTE  
Iscritto all'Albo degli INGEGNERI  
della Provincia di MASSA CARRARA  
DATA: 03/08/1988  
Firma: [Signature]

C atasto dei F abbricati - S itruzione al 23/07/2020 - C omune di C A R R A R A (B 832) - < Foglio: 84 - Particella: 287 - S ubalterno: 3 >  
V IA F R A S S I N A n 19 piano: T;

Ultima planimetria in atti

MODULARIO  
P. 10/1982 - 487



MINISTERO DELLE FINANZE  
DIREZIONE GENERALE DEL CATASTO E DEI SERVIZI TECNICI ERARIALI

MOD. B (Nuovo Catasto Edilizio Urbano)

# NUOVO CATASTO EDILIZIO URBANO

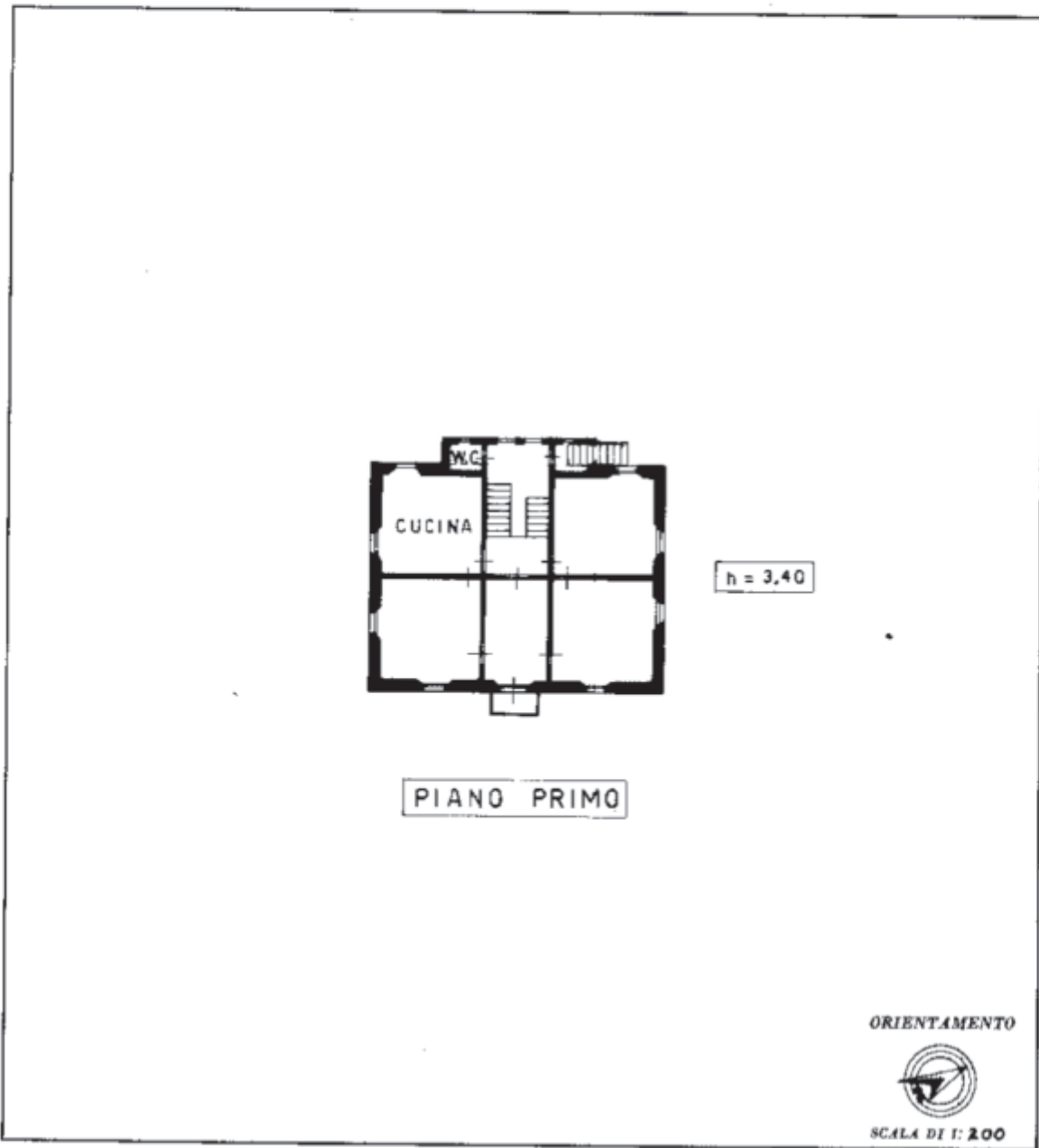
Lire  
200

(L. DECRETO-LEGGE 15 APRILE 1978, N. 450)

Planimetria dell'immobile situato nel Comune di CARRARA Via FRASSINA N.19

Ditta [REDACTED]

Allegata alla dichiarazione presentata all'Ufficio Tecnico Erariale di MASSA CARRARA



SPAZIO RISERVATO PER LE ANNOTAZIONI D'UFFICIO

DATA <u>05/08</u>	<u>Fy-84 n° 287/2/H</u>
PROT. N° <u>11569</u>	

Completata dall'INGEGNER LAGOMARSINI DANTE  
(Titolo, nome e cognome del tecnico)  
 Iscritto all'Albo degli INGEGNERI  
 della Provincia di MASSA CARRARA  
 DATA 03/08/1988  
 Firma: [Signature]

Catasto dei Fabbricati - Situazione al 23/07/2020 - Comune di CARRARA (B832) - Foglio: 84 - Particella: 287 - Subalterno: 4 >  
VIA FRASSINA n 19 piano: 1;

Ultima planimetria in atti

**Agenzia delle Entrate**  
**CATASTO FABBRICATI**  
Ufficio provinciale di  
Massa

Dichiarazione protocollo n. **MS 0047034** del **24/08/2017**

Planimetria di u.i.u. in Comune di Carrara  
Via Frassinina (nascanto)

civ. 2

Identificativi Catastali:

Sezione: 84  
Foglio: 84  
Particella: 470  
Subalterno:

Compilata da:  
Femmo' Cinzia  
Iscritto all'albo:  
Geometri  
Prov. La Spezia

M. 1351

Scala 1: 500

MAPP. 357



PIANO TERRA

MAPP. 357



PIANO INTERRATO

H.= 2.60



PIANO PRIMO

MAPP. 547

